

Согласована  
Заместителем министра -  
начальником управления  
архитектуры и градостроительства  
Д.С. Якорский



Согласовано:  
Заместитель министра -  
начальник управления  
архитектуры и градостроительства  
Архангельской области  
Д.С. Якорский  
" " 2016г.

## **Схема размещения рекламных конструкций на территории муниципального образования "Плесецкий муниципальный район"**



Плесецк, 2016 г.

## **Пояснительная записка к проекту «Схемы размещения рекламных конструкций на территории муниципального образования «Плесецкий муниципальный район».**

### **1. Общие положения.**

**1.1.** Схема размещения рекламных конструкций на территории Плесецкого муниципального района (далее по тексту – Схема) разработана в соответствии с Методическими рекомендациями по разработке схем размещения рекламных конструкций на территории муниципальных образований Архангельской области, утвержденными распоряжением агентства архитектуры и градостроительства Архангельской области от 12.09.2013 № 10, Порядком предварительного согласования схемы размещения рекламных конструкций и вносимых в нее изменений, утвержденным постановлением Правительства Архангельской области от 10.09.2013 № 422-пп «Об утверждении порядка предварительного согласования схемы размещения рекламных конструкций и вносимых в нее изменений», Федеральным законом от 13.03.2006 N 38-ФЗ "О рекламе", с учетом требований Федерального закона от 08 марта 2015 года № 50-ФЗ «О внесении изменений в статью 19 Федерального закона «О рекламе» и Федеральный закон «Об объектах культурного наследия (памятниках истории и культуры) народов Российской Федерации» Градостроительным кодексом Российской Федерации, Федеральным законом от 07.02.1992 N 2300-1 "О защите прав потребителей", ГОСТ Р 52044-2003 «Наружная реклама на автомобильных дорогах и территориях городских и сельских поселений» иными федеральными законами и нормативными правовыми актами Российской Федерации, Архангельской области, Плесецкого муниципального района, устанавливающими требования, предъявляемые к наружной рекламе и установке рекламных конструкций.

Схема является документом, определяющим места размещения рекламных конструкций на земельных участках независимо от форм собственности, а также на зданиях или ином недвижимом имуществе, находящихся в собственности субъектов Российской Федерации или муниципальной собственности, типы и виды рекламных конструкций, установка которых допускается на данных местах, и обязательным для всех юридических лиц независимо от форм собственности и ведомственной принадлежности, а также физических лиц, принимающих участие в деятельности по размещению и (или) распространению наружной рекламы, а также эксплуатации и демонтажу рекламных конструкций.

Действие Схемы распространяется на всю территорию Плесецкого муниципального района независимо от форм собственности на земельные участки, а также на здания или иное недвижимое имущество, находящееся в собственности Архангельской области или муниципальной собственности, к которым присоединяются рекламные конструкции.

Лица, владеющие средствами наружной рекламы, которые размещены на территории Плесецкого муниципального района, включая открытые территории рынков, торговых рядов, летних кафе, стадионов, парков и т.п., должны иметь все надлежащим образом оформленные и подтверждающие правомерность размещения этих рекламных конструкций предусмотренные законом документы.

**1.2.** Настоящая Схема не распространяется на:

1) политическую рекламу, в том числе предвыборную агитацию и агитацию по вопросам референдума;

2) информацию, раскрытие или распространение либо доведение до потребителя которой является обязательным в соответствии с действующим законодательством;

3) справочно-информационные и аналитические материалы (обзоры внутреннего и внешнего рынков, результаты научных исследований и испытаний), не имеющие в качестве основной цели продвижение товара на рынке и не являющиеся социальной рекламой;

4) сообщения органов государственной власти, иных государственных органов, сообщения органов местного самоуправления, сообщения муниципальных органов, которые не входят в структуру органов местного самоуправления, если такие сообщения не содержат сведений рекламного характера и не являются социальной рекламой;

5) вывески и указатели, не содержащие сведений рекламного характера;

6) объявления физических лиц или юридических лиц, не связанные с осуществлением предпринимательской деятельности;

















7) информацию о товаре, его изготовителе, об импортере или экспортере, размещенную на товаре или его упаковке;

8) любые элементы оформления товара, помещенные на товаре или его упаковке и не относящиеся к другому товару;

9) упоминания о товаре, средствах его индивидуализации, об изготовителе или о продавце товара, которые органично интегрированы в произведения науки, литературы или искусства и сами по себе не являются сведениями рекламного характера.

**1.3.** Настоящая Схема действует на всей территории Плесецкого муниципального района Архангельской области и обязательно для исполнения всеми юридическими лицами и гражданами, занимающимися размещением наружной рекламы и установкой рекламных конструкций на территории Плесецкого муниципального района Архангельской области.

#### **1.4. Условные обозначения**

	Щитовые установки
	Сити-форматы
	Статичные пиллары
	Электронные экраны (видео пиллары)
	Суперсайты
	Перетяжки
	Объемно-пространственные пневмофигуры
	Крышные объекты наружной рекламы
	Настенные панно (брандмауэры)
	Панели-кронштейны
	Проекционные установки
	Маркизы
	Объекты наружной рекламы на пешеходных ограждениях
	Элементы малой архитектурной формы (уличной мебели), совмещенные с рекламными конструкциями
	Временные рекламные конструкции
	Рекламные конструкции индивидуальных проектов

## **2. Типы и виды рекламных конструкций допускаемые к размещению на территории МО «Плесецкий муниципальный район».**

Схемой предусматривается размещение проектируемых на территории МО «Плесецкий муниципальный район» следующих типов и видов рекламных конструкций:

**Тип 1.** Стационарные рекламные конструкции – конструкции, прочно связанные с землей, зданиями, строениями и сооружениями (с объектами недвижимого имущества) и не предназначенные для перемещения.

Виды стационарных рекламных конструкций, предусмотренные Схемой:

1) Щитовые установки – отдельно стоящие на земле объекты наружной рекламы, имеющие внешние поверхности для размещения информации и состоящие из фундамента, стойки, каркаса и информационного поля:

- Билборд – двухсторонняя щитовая установка с площадью информационного поля большого формата до 18 кв. м. включительно, высотой до 3 м., визуальная поверхность которой, является статичной (реклама закреплена на щите), размещение на улицах муниципального образования «Плесецкий муниципальный район» указано на Схемах размещения рекламных конструкций, карта размещения рекламных конструкций, номера с 1 по 61.

2) Настенные панно (брендмауэры) – объекты наружной рекламы, устанавливаемые на плоскости стен зданий в виде объектов, состоящих из элементов крепления к стене, каркаса и информационного поля, размещение на улицах муниципального образования «Плесецкий муниципальный район» указано на Схемах размещения рекламных конструкций, карта размещения рекламных конструкций, номера с 62 по 85.

3) Статичные пиллары – тумбы с двумя либо тремя рекламными изображениями. Размер изображений: 3м высота, 1,4м ширина. Тумба имеет внутренний подсвет. Размещение на улицах муниципального образования «Плесецкий муниципальный район» указано на Схемах размещения рекламных конструкций, карта размещения рекламных конструкций, номер с 86 по 95.

4) Перетяжки – конструкции, устанавливаемые над проезжей частью. Конструкция состоит из тросов. Рекламное панно изготавливают из армированного ПВХ (баннер), хлопчатобумажной ткани, шелка или других материалов. Размещение на улицах муниципального образования «Плесецкий муниципальный район» указано на Схемах размещения рекламных конструкций, карта размещения рекламных конструкций, номер с 96 по 97.

5) Панели-кронштейны – двусторонние консольные плоскостные объекты наружной рекламы, устанавливаемые на опорах (собственных опорах, мачтах-опорах городского освещения, опорах контактной сети) Размещение на улицах муниципального образования «Плесецкий муниципальный район» указано на Схемах размещения рекламных конструкций, карта размещения рекламных конструкций, номер с 97 по 106.



### **3. Принципы размещения рекламных конструкций.**

Основные принципы размещения рекламных конструкций на территории МО «Плесецкий муниципальный район»:

1. Унификация дизайна и мест стабильного размещения рекламных конструкций;
2. Комплексное размещение рекламных конструкций;
3. Сохранение архитектурного облика населенных пунктов.

### **4. Основные места размещения наземных рекламных конструкций.**

Особое внимание уделялось размещению рекламных конструкций на территории п. Плесецк, как районного центра, его главным улицам ул. Октябрьская, ул. Партизанская, ул. Садовая, ул. Ленина.

Размещение стационарных рекламных конструкций предполагается в:

- п. Оксовский МО «Оксовское» - 2 билборда; 3 брендмауэра
- п. Савинский МО «Савинское» - 4 билборда;
- п. Обозерский МО «Обозерское» - 2 билборда, 1 брендмауэр;
- п. Самодед МО «Самодедское» - 3 билборда;
- п. Плесецк МО «Плесецкое» - 23 билборда, 5 статичных пилларов, 10 брендмауэров; 2 перетяжки; 9 панелей-кронштейнах.
- п. Североонежск МО «Североонежское» - 8 билбордов, 11 брендмауэров, 5 статичных пилларов;
- п. Емца МО «Емцовское» - 2 билборда;
- п. Самково МО «Кенорецкое» - 1 билборд;
- д. Самково МО «Кенорецкое» - 1 билборд;
- д. Корякино МО «Кенорецкое» - 1 билборд;
- д. Вершинино МО «Кенозерское» - 1 билборд;
- д. Шишкино МО «Кенозерское» - 1 билборд;
- д. Погост МО «Кенозерское» - 1 билборд;
- с. Конёво МО «Конёвское» - 3 билборда;
- д. Нижнее Устье МО «Почезерское» - 3 билборда;
- с. Федово МО «Федовское» - 3 билборда;
- п. Ломовое МО «Холмогорское» - 3 билборда.

Размещение отдельно стоящих рекламных конструкций на земельных участках независимо от форм собственности, а также на зданиях или ином недвижимом имуществе, находящихся в собственности субъектов Российской Федерации или муниципальной собственности на территории других населенных пунктов района не планируется.

### **5. Требования к размещению рекламных конструкций.**

При разработке Схемы размещения рекламных конструкций на территории муниципального образования «Плесецкий муниципальный район», учтены требования указанные в Методических рекомендациях по разработке схем размещения рекламных конструкций на территории муниципальных образований Архангельской области, утвержденных распоряжением агентства архитектуры и градостроительства Архангельской области от 12.09.2013 № 10, в том числе и расстояние между рекламными конструкциями.

При размещении рекламных конструкций необходимо соблюдение следующих требований:






- 1) Проект изготовления и размещения отдельно стоящей рекламной конструкции должен исключать создание ее как объекта недвижимости.
- 2) Стойки отдельно стоящих рекламных конструкций должны быть окрашены в серый цвет.
- 3) Рекламная конструкция должна использоваться исключительно в целях распространения рекламы.
- 4) Рекламная конструкция должна иметь маркировку с указанием рекламодателя, его телефона или адреса. Маркировка должна быть размещена либо под информационным полем, либо с торцов конструкции. Размер текста должен позволять его прочтение с ближайшей полосы движения транспортных средств.
- 5) Плоскостные установки - рекламные конструкции, имеющие внешние поверхности для размещения информации и состоящие из фундамента, каркаса и информационного поля. Высота опорной стойки конструкции до нижнего края рекламной поверхности должна быть не менее 2,7 м от уровня поверхности участка земли, на котором расположена рекламная конструкция. Распространение наружной рекламы осуществляется с использованием двух и более сторон этих конструкций. В случаях, когда одна из сторон двусторонней рекламной конструкции не имеет достаточного для распространения наружной рекламы обзора, разрешением может быть предусмотрено использование только одной стороны этой конструкции. В этом случае сторона рекламной конструкции не используется для размещения рекламы и должна иметь надлежащее внешнее оформление.
- 6) Рекламные конструкции не должны иметь видимых элементов соединения различных частей конструкций (торцевые поверхности конструкций, крепление осветительной арматуры, соединения с основанием).  
Все торцевые поверхности конструкций должны быть декоративно оформлены, если не нанесена маркировка.
- 7) Фундаменты отдельно стоящих рекламных конструкций не должны выступать над уровнем земли более чем на 20 см.
- 8) Конструктивные элементы жесткости и крепления (болтовые соединения элементов опор, технологические косынки и т.п.) должны быть закрыты декоративными элементами.
- 9) Площадь информационного поля рекламной конструкции тумб (статичный пиллар) определяется общей площадью трех их сторон. Фундаменты тумб не должны выступать над уровнем дорожного покрытия. В случае наличия подсвета, тумбы должны быть оборудованы системой аварийного отключения от сети электропитания и соответствовать требованиям пожарной безопасности.
- 10) Настенные панно выполняются по типовым или индивидуальным проектам не закрывающих значительную часть фасадов зданий, окон, архитектурные детали и декоративное оформление и искажающих тем самым целостность восприятия архитектуры.














## **6. Ограничения по размещению рекламных конструкций.**













Схемой размещения рекламных конструкций на территории муниципального образования «Плесецкий муниципальный район», карта размещения рекламных конструкций, учтены ограничения указанные в пункте 6 части 3 Методических рекомендациях по разработке схем размещения рекламных конструкций на территории муниципальных образований Архангельской области, утвержденных распоряжением агентства архитектуры и градостроительства Архангельской области от 12.09.2013 № 10, т. е. размещение в указанных местах (ограничениях) рекламных конструкций не предусмотрено.












## 7. Размещение рекламных конструкций по улицам населенных пунктов.












Размещение рекламных конструкций на территории муниципального образования «Плесецкий муниципальный район», а так же вид и площадь информационного поля указаны в Схеме размещения рекламных конструкций на территории муниципального образования «Плесецкий муниципальный район», карта размещения рекламных конструкций (прилагаются). Настоящая схема устанавливает обязательные для применения и исполнения требования к объектам и субъектам визуально-рекламного регулирования, указанным в настоящей Схеме. Содержащиеся в настоящей схеме обязательные требования к объектам и субъектам визуально-рекламного регулирования являются исчерпывающими, имеют прямое действие на всей территории «Плесецкого муниципального района» и могут быть изменены только путем внесения изменений и дополнений в настоящую схему.












№ позиции по схеме	Местоположение размещения рекламной конструкции	Сущ./проект. конструкции	Тип конструкции	Обозначение на схеме	Размеры (м)	Кол. Столон (пано)	Общая пл. инф. поля (кв.м)
<b>Билборд (рекламный щит)</b>							
1	П. Плесецк, ул. Октябрьская напротив дома №82	Проект.	Билборд-щитовая двухсторонняя установка		3x6	2	36
2	П. Плесецк, ул. Октябрьская напротив выезда с АЗС	Проект.	Билборд-щитовая двухсторонняя установка		3x6	2	36
3	П. Плесецк, ул. Октябрьская напротив дома №73	Проект.	Билборд-щитовая двухсторонняя установка		3x6	2	36
4	П. Плесецк, ул. Октябрьская напротив дома №84 (возле магазина «Дуэт»)	Проект.	Билборд-щитовая двухсторонняя установка		3x6	2	36
5	П. Плесецк, ул. Октябрьская напротив дома №71	Проект.	Билборд-щитовая двухсторонняя установка		3x6	2	36

6	П. Плесецк, ул. Октябрьская - ул. Свободы (перекресток)	Проект.	Билборд-щитовая двухсторонняя установка		3x6	2	36
7	П. Плесецк, пересечение ул. Октябрьской и ул. Беданова (возле дома №83)	Проект.	Билборд-щитовая двухсторонняя установка		3x6	2	36
8	П. Плесецк, пересечение ул. Октябрьской и ул. Садовой	Проект.	Билборд-щитовая двухсторонняя установка		3x6	2	36
9	П. Плесецк, пересечение ул. Октябрьской и ул. Партизанской	Проект.	Билборд-щитовая двухсторонняя установка		3x6	2	36
10	П. Плесецк, пересечение ул. Октябрьской и ул. Дзержинского (возле дома №10)	Проект.	Билборд-щитовая двухсторонняя установка		3x6	2	36
11	П. Плесецк, ул. Ленина, возле дома №76	Проект.	Билборд-щитовая двухсторонняя установка		3x6	2	36
12	П. Плесецк, пересечение ул. Партизанской и ул. Садовой	Проект.	Билборд-щитовая двухсторонняя установка		3x6	2	36
13	П. Плесецк, пересечение ул. Котрехова и ул. Садовой	Проект.	Билборд-щитовая двухсторонняя установка		3x6	2	36
14	П. Плесецк, пересечение ул. Садовой и ул. Котрехова	Проект.	Билборд-щитовая двухсторонняя установка		3x6	2	36
15	П. Плесецк, ул. Котрехова возле дома №2	Проект.	Билборд-щитовая двухсторонняя установка		3x6	2	36
16	П. Плесецк, ул. Партизанская, выезд из города	Проект.	Билборд-щитовая двухсторонняя установка		3x6	2	36
17	П. Плесецк, ул. Уборевича возле дома №31	Проект.	Билборд-щитовая двухсторонняя установка		3x6	2	36
18	П. Плесецк, ул. Уборевича напротив дома	Проект.	Билборд-щитовая двухсторонняя установка		3x6	2	36









	№31		установка				
19	П. Плесецк, ул. Уборевича напротив дома №39	Проект.	Билборд-щитовая двухсторонняя установка		3x6	2	36
20	П. Плесецк, ул. Ленина №33	Проект.	Билборд-щитовая двухсторонняя установка		3x6	2	36
21	П. Плесецк, ул. Уборевича №17 (возле ж/д вокзала)	Проект.	Билборд-щитовая двухсторонняя установка		3x6	2	36
22	П. Плесецк, ул. Юбилейная (за ж/д путями)	Проект.	Билборд-щитовая двухсторонняя установка		3x6	2	36
22.1	П. Плесецк, поворот на бывшее здании администрации Птицефабрики	Проект.	Билборд-щитовая двухсторонняя установка		3x6	2	36
23	П. Оксовский, ул. Школьная, при въезде	Проект.	Билборд-щитовая двухсторонняя установка		3x6	2	36
24	П. Оксовский, ул. Левачева, у дома №9а	Проект.	Билборд-щитовая двухсторонняя установка		3x6	2	36
25	П. Савинский, район автобусной остановки у цементного завода	Проект.	Билборд-щитовая двухсторонняя установка		3x6	2	36
26	П. Савинский, перекресток автодорог к с. Савинское и цементному заводу	Проект.	Билборд-щитовая двухсторонняя установка		3x6	2	36
27	П. Савинский, район здания электросетей ул. Цементников	Проект.	Билборд-щитовая двухсторонняя установка		3x6	2	36
28	П. Савинский, ул. Октябрьская, у дома №14	Проект.	Билборд-щитовая двухсторонняя установка		3x6	2	36
29	П. Обозерский, ул. Советская (у дома №5)	Проект.	Билборд-щитовая двухсторонняя установка		3x6	2	36








30	П. Обозерский, ул. Ломоносова (напротив гаража по ул. Ломоносова №1)	Проект.	Билборд-щитовая двухсторонняя установка		3x6	2	36
31	П. Самодед, ул. Новая биржа (около дома №54)	Проект.	Билборд-щитовая двухсторонняя установка		3x6	2	36
32	П. Самодед, ул. Новая биржа (около автобусной остановки)	Проект.	Билборд-щитовая двухсторонняя установка		3x6	2	36
33	П. Самодед, (около дома №5а)	Проект.	Билборд-щитовая двухсторонняя установка		3x6	2	36
34	П. Емца, ул. Партизанская (около подстанции)	Проект.	Билборд-щитовая двухсторонняя установка		3x6	2	36
35	П. Емца, ул. Лесная (у дома №2)	Проект.	Билборд-щитовая двухсторонняя установка		3x6	2	36
36	МО «Кенорецкое». П. Самково, ул. Почтовая №2а	Проект.	Билборд-щитовая двухсторонняя установка		3x6	2	36
37	МО «Кенорецкое». Д. Корякино, ул. Молодежная (около магазина, дом №6)	Проект.	Билборд-щитовая двухсторонняя установка		3x6	2	36
38	МО «Кенорецкое». Д. Самково (около магазина, дом №28)	Проект.	Билборд-щитовая двухсторонняя установка		3x6	2	36
39	МО «Федовское», с. Федово, ул. Центральная (у дома №46)	Проект.	Билборд-щитовая двухсторонняя установка		3x6	2	36
40	МО «Федовское», с. Федово, пересечение ул. Центральной и ул. Чуркиной (у Федовской библиотеки)	Проект.	Билборд-щитовая двухсторонняя установка		3x6	2	36









41	МО «Федовское», с. Федово, ул. Чаплыгина	Проект.	Билборд- щитовая двухсторонняя установка		3x6	2	36
42	МО «Коневское», с. Коневе, перед производственной базой ИП на въезде в с.Конёво	Проект.	Билборд- щитовая двухсторонняя установка		3x6	2	36
43	МО «Коневское», с. Коневе, съезд с а/д Плесецк- Каргополь к д.Бережная Дуброва	Проект.	Билборд- щитовая двухсторонняя установка		3x6	2	36
44	МО «Коневское», с. Коневе, поворот на Кенозерский парк	Проект.	Билборд- щитовая двухсторонняя установка		3x6	2	36
45	МО «Кенозерское», д. Шишкина, около д. №4	Проект.	Билборд- щитовая двухсторонняя установка		3x6	2	36
46	МО «Кенозерское», д. Вершинино, около администрации (строение №46)	Проект.	Билборд- щитовая двухсторонняя установка		3x6	2	36
47	МО «Кенозерское», д. Погост, около д. №15	Проект.	Билборд- щитовая двухсторонняя установка		3x6	2	36
48	МО «Холмогорское», п. Ломовое, ул. Озерская (у дома №6)	Проект.	Билборд- щитовая двухсторонняя установка		3x6	2	36
49	МО «Холмогорское», п. Ломовое, ул. Карьер (у дома №1)	Проект.	Билборд- щитовая двухсторонняя установка		3x6	2	36
50	МО «Холмогорское», п. Ломовое, ул.Строительная (у дома №7а)	Проект.	Билборд- щитовая двухсторонняя установка		3x6	2	36
51	МО «Почезерское» д. Нижнее Устье, ул. Телевышка д. №2- а	Проект.	Билборд- щитовая двухсторонняя установка		3x6	2	36








52	МО «Почезерское» д. Нижнее Устье, ул. Центральная дом №23	Проект.	Билборд- щитовая двухсторонняя установка		3x6	2	36
53	МО «Почезерское» д. Нижнее Устье, ул. Молодежная д. №5а	Проект.	Билборд- щитовая двухсторонняя установка		3x6	2	36
54	МО «Североонежское» , п. Североонежск, 3 мкр., д. 17	Проект.	Билборд- щитовая двухсторонняя установка		3x6	2	36
55	МО «Североонежское» , п. Североонежск, 2 мкр., д. 11	Проект.	Билборд- щитовая двухсторонняя установка		3x6	2	36
56	МО «Североонежское» , п. Североонежск, 1 мкр, д. 6	Проект.	Билборд- щитовая двухсторонняя установка		3x6	2	36
57	МО «Североонежское» , п. Североонежск, 4 мкр, д. 3	Проект.	Билборд- щитовая двухсторонняя установка		3x6	2	36
58	МО «Североонежское» , п. Североонежск, 4 мкр, д. 4	Проект.	Билборд- щитовая двухсторонняя установка		3x6	2	36
59	МО «Североонежское» , п. Североонежск, 2 мкр, д. 3	Проект.	Билборд- щитовая двухсторонняя установка		3x6	2	36
60	МО «Североонежское» , п. Североонежск, 3 мкр, д. 2	Проект.	Билборд- щитовая двухсторонняя установка		3x6	2	36
61	МО «Североонежское» , п. Североонежск, 1 мкр, д. 9	Проект.	Билборд- щитовая двухсторонняя установка		3x6	2	36
<b>Настенное панно (брандмауэр)</b>							
62	МО «Североонежское», п. Североонежск, 4 мкр, подстанция, около строения №15	Проект.	Настенное панно – объект, устанавливаем ый на плоскости		1,5x3	1	4,5








			стен зданий				
63	МО «Североонежское», п. Североонежск, 4 мкр, д17а	Проект.	Настенное панно – объект, устанавливае мый на плоскости стен зданий		1,5x3	1	4,5
64	МО «Североонежское», п. Североонежск, 4 мкр, д. 17	Проект.	Настенное панно – объект, устанавливае мый на плоскости стен зданий		1,5x3	1	4,5
65	МО «Североонежское», п. Североонежск, 1мкр, д. 13	Проект.	Настенное панно – объект, устанавливае мый на плоскости стен зданий		1,5x3	1	4,5
66	МО «Североонежское», п. Североонежск, 1 мкр, д. 14а	Проект.	Настенное панно – объект, устанавливае мый на плоскости стен зданий		1,5x3	1	4,5
67	МО «Североонежское», п. Североонежск, 2 мкр, электростанция	Проект.	Настенное панно – объект, устанавливае мый на плоскости стен зданий		1,5x3	1	4,5
68	МО «Североонежское», п. Североонежск, 2 мкр, д. 11	Проект.	Настенное панно – объект, устанавливае мый на плоскости стен зданий		1,5x3	1	4,5
69	МО «Североонежское», п. Североонежск, 2 мкр, д.10	Проект.	Настенное панно – объект, устанавливае мый на плоскости стен зданий		1,5x3	1	4,5
70	МО «Североонежское», п. Североонежск, 4	Проект.	Настенное панно – объект,		1,5x3	1	4,5





	мкр, д. 3а		устанавливаем на плоскости стен зданий				
71	МО «Североонежское», п. Североонежск, 4 мкр, д. 4	Проект.	Настенное панно – объект, устанавливаем на плоскости стен зданий		1,5x3	1	4,5
71.1	МО «Североонежское», п. Североонежск, 2 мкр, д. 23	Проект.	Настенное панно – объект, устанавливаем на плоскости стен зданий		1,0x2,0	1	2,0
72	МО «Плесецкое», п. Плесецк, ул. Октябрьская «Бауцентр»	Проект.	Настенное панно - объект, устанавливаем на плоскости стен зданий		1,0x6,0 1,0x6,0 1,0x6,0 1,0x6,0 3,0x6,0 3,0x6,0	6	60,0
73	МО «Плесецкое», п. Плесецк, пересечение ул. Октябрьской и ул. Партизанской ТЦ «Венеция»	Проект.	Настенное панно - объект, устанавливаем на плоскости стен зданий		1,5x7 1,5x7	2	21,0
74	МО «Плесецкое», п. Плесецк, пересечение ул. Октябрьской и ул. Партизанской ТЦ «Светлана»	Проект.	Настенное панно - объект, устанавливаем на плоскости стен зданий		1,0x4 2,0x3,0 1,0x5,0 1.0x2,0	4	17,0
75	МО «Плесецкое», п. Плесецк, пересечение ул. Октябрьской и ул. Советской ТЦ «Галацентр»	Проект.	Настенное панно - объект, устанавливаем на плоскости стен зданий		2,0x3,0	1	6,0
76	МО «Плесецкое», п. Плесецк, ул. Октябрьская, д 24	Проект.	Настенное панно - объект, устанавливаем на плоскости стен зданий		1,0x7 2,0 x 2,5	2	12,0

77	МО «Плесецкое», п. Плесецк, ул. Партизанская ТЦ «Лето»	Проект.	Настенное панно - объект, устанавливаемый на плоскости стен зданий		1,0x7,0 1,5x3,0	2	11,5
78	МО «Плесецкое», п. Плесецк, ул. Партизанская ТЦ «Апельсин»	Проект.	Настенное панно - объект, устанавливаемый на плоскости стен зданий		2,0x5,0	1	10,0
79	МО «Плесецкое», п. Плесецк, ул. Ленина, д.29	Проект.	Настенное панно - объект, устанавливаемый на плоскости стен зданий		1,0x7,0 1,0x7,0	2	14,0
80	МО «Плесецкое», п. Плесецк, ул. Карла Маркса, д.52	Проект.	Настенное панно - объект, устанавливаемый на плоскости стен зданий		3,0x6,0	1	18,0
81	МО «Плесецкое», п. Плесецк, ул. Ленина, д.29	Проект.	Настенное панно - объект, устанавливаемый на плоскости стен зданий		1,5x1,5	1	2,25
82	МО «Обозерское», п. Обозерский, ул. Калинина, д. 7.	Проект.	Настенное панно - объект, устанавливаемый на плоскости стен зданий		1,0x2,0	1	2,0
83	МО «Оксовское», п. Оксовский, ул. Садовая, д.6	Проект.	Настенное панно - объект, устанавливаемый на плоскости стен зданий		2,0x5,0	1	10,0
84	МО «Оксовское», п. Оксовский, ул. Советская рядом с ДК на	Проект.	Настенное панно - объект, устанавливаемый		2,0x5,0	1	10,0

	водонапорной башне		мый на плоскости стен зданий				
85	МО «Оксовское», п. Оксовский, ул. Школьная, напротив школы	Проект.	Настенное панно - объект, устанавливаемый на плоскости стен зданий		2,0x3,0	1	6,0
<b>Статичный пиллар</b>							
86	МО «Североонежское», п. Североонежск, 2 мкр, д.3	Проект.	Статичный пиллар, тумба с тремя рекламными изображениями.		1,4x3	3	12,6
87	МО «Североонежское», п. Североонежск, 4 мкр, д. 2	Проект.	Статичный пиллар, тумба с тремя рекламными изображениями.		1,4x3	3	12,6
88	МО «Североонежское», п. Североонежск, 3 мкр, д. 17	Проект.	Статичный пиллар, тумба с тремя рекламными изображениями.		1,4x3	3	12,6
89	МО «Североонежское», п. Североонежск, 1 мкр, д. 10	Проект.	Статичный пиллар, тумба с тремя рекламными изображениями.		1,4x3	3	12,6
90	МО «Североонежское», п. Североонежск, 2 мкр, д.10	Проект.	Статичный пиллар, тумба с тремя рекламными изображениями.		1,4x3	3	12,6
91	МО «Плесецкое», п. Плесецк, пересечение ул.	Проект.	Статичный пиллар, тумба с		1,4x3	3	12,6

	Октябрьской и ул. Садовой		три рекламными изображения ми.				
92	МО «Плесецкое», п. Плесецк, пересечение ул. Партизанской и ул. Синкевича	Проект.	Статичный пиллар, тумба с тремя рекламными изображениями.		1,4x3	3	12,6
93	МО «Плесецкое», п. Плесецк, пересечение ул. Партизанской и ул. Октябрьской	Проект.	Статичный пиллар, тумба с тремя рекламными изображениями.		1,4x3	3	12,6
94	МО «Плесецкое», п. Плесецк, пересечение ул. Партизанской и ул. Ленина	Проект.	Статичный пиллар, тумба с тремя рекламными изображениями.		1,4x3	3	12,6
95	МО «Плесецкое», п. Плесецк, пересечение ул. Октябрьской и ул. Советской	Проект.	Статичный пиллар, тумба с тремя рекламными изображениями.		1,4x3	3	12,6
<b>Перетяжка</b>							
96	МО «Плесецкое», п. Плесецк, пересечение ул. Октябрьской и ул. Беданова	Проект.	Перетяжка – конструкция устанавливаемая над проезжей частью		1,0x7 1,0x7	2	14,0
97	МО «Плесецкое», п. Плесецк, пересечение ул. Ленина и ул. Индустриальной	Проект.	Перетяжка – конструкция устанавливаемая над проезжей частью		1,0x7,0	1	7,0
<b>Панель-кронштейн</b>							

98	МО «Плесецкое», п. Плесецк, пересечение ул. Октябрьской и ул. Партизанской, 3 столб	Проект.	Панель-кронштейн-двусторонний консольный плоскостной объект нар. рекл., устанавливаемый на опоре.		0,9x0,6	2	1,08
99	МО «Плесецкое», п. Плесецк, пересечение ул. Октябрьской и ул. Советской, 3 столб	Проект.	Панель-кронштейн-двусторонний консольный плоскостной объект нар. рекл., устанавливаемый на опоре.		0,9x0,6	2	1,08
100	МО «Плесецкое», п. Плесецк, пересечение ул. Октябрьской и ул. Фокина, 1 столб	Проект.	Панель-кронштейн-двусторонний консольный плоскостной объект нар. рекл., устанавливаемый на опоре.		0,9x0,6	2	1,08
101	МО «Плесецкое», п. Плесецк, пересечение ул. Октябрьской и ул. Фокина, 3 столб.	Проект.	Панель-кронштейн-двусторонний консольный плоскостной объект нар. рекл., устанавливаемый на опоре.		0,9x0,6	2	1,08
102	МО «Плесецкое», п. Плесецк, пересечение ул. Октябрьской и ул. Садовой, 2 столб	Проект.	Панель-кронштейн-двусторонний консольный плоскостной объект нар. рекл., устанавливаемый на опоре.		0,9x0,6	2	1,08

			мый на опоре.				
103	МО «Плесецкое», п. Плесецк, пересечение ул. Октябрьской и ул. Садовой, 4 столб	Проект.	Панель-кронштейндвусторонний консольный плоскостной объект нар. рекл., устанавливаемый на опоре.		0,9x0,6	2	1,08
104	МО «Плесецкое», п. Плесецк, пересечение ул. Октябрьской и ул. Пролетарской, 2 столб	Проект.	Панель-кронштейндвусторонний консольный плоскостной объект нар. рекл., устанавливаемый на опоре.		0,9x0,6	2	1,08
105	МО «Плесецкое», п. Плесецк, пересечение ул. Октябрьской и ул. Беданова, 3 столб	Проект.	Панель-кронштейндвусторонний консольный плоскостной объект нар. рекл., устанавливаемый на опоре.		0,9x0,6	2	1,08
106	МО «Плесецкое», п. Плесецк, пересечение ул. Октябрьской и ул. Свободы, 3 столб	Проект.	Панель-кронштейндвусторонний консольный плоскостной объект нар. рекл., устанавливаемый на опоре.		0,9x0,6	2	1,08

Учитывая малую численность населения в поселках, селах, деревнях муниципальных образований и малую плотность застройки разработка схемы размещения рекламных конструкций не предусматривается в:

- муниципальных образованиях «Тарасовское», «Ундозерское», «Пуксоозерское», «Ярнемское».

## **8. Переходные положения.**

1. Требования Схемы к территориальному размещению рекламных конструкций распространяются на рекламные конструкции, размещенные до утверждения Схемы;

2. Рекламные конструкции, установленные на основании разрешения до утверждения Схемы, но не соответствующие требованиям Схемы, эксплуатируются до окончания срока действия договора на установку этих рекламных конструкций. По окончании срока действия договора данные рекламные конструкции должны быть демонтированы в течение одного месяца со дня окончания срока действия договора, если договором не определен иной срок демонтажа. Продление договоров на размещение таких рекламных конструкций не допускается.

3. Рекламные конструкции, установленные на основании разрешения до утверждения Схемы, и не нарушающие требований утвержденной Схемы, должны быть приведены в соответствие с типоразмерным рядом, предусмотренным Схемой, в течение одного месяца со дня окончания срока действия договора на установку таких рекламных конструкций. Договор на размещение таких рекламных конструкций может быть продлен.

4. Рекламные конструкции, срок действия разрешения и договора на установку и эксплуатацию которых истек, подлежат демонтажу, в случае их несоответствия требованиям Схемы, после утверждения Схемы.



Схема размещения рекламных конструкций в границах плесецкого муниципального района МО "Плесецкое"

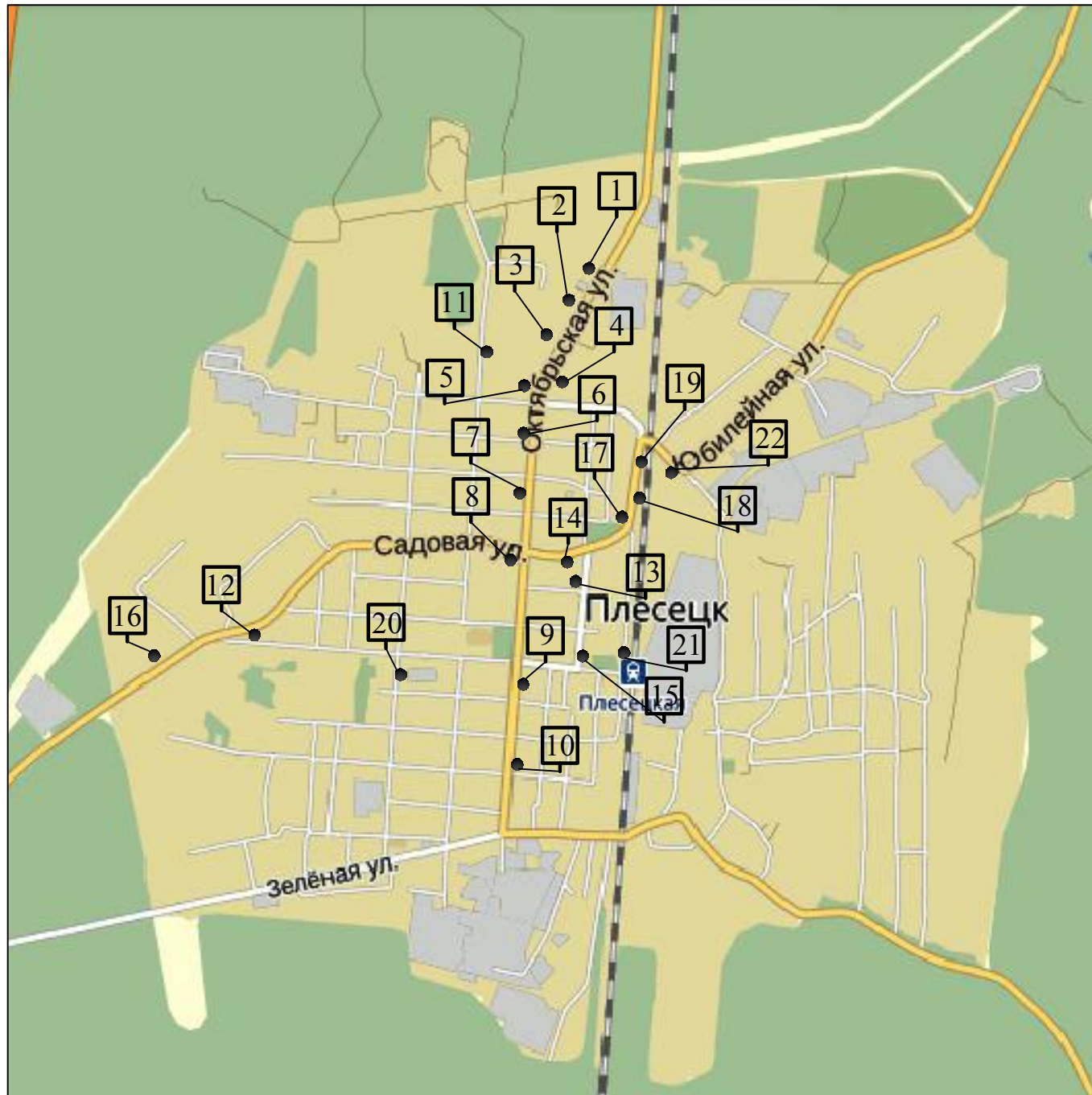
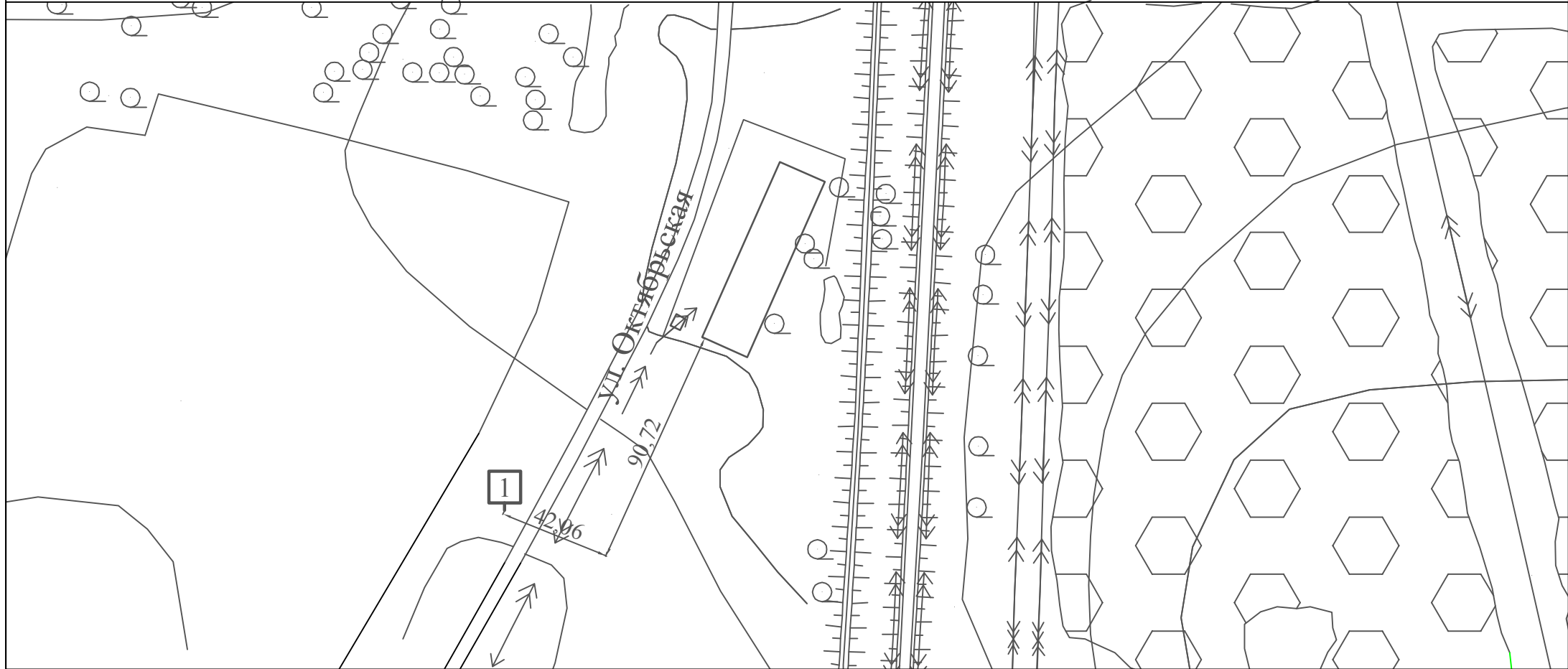


Схема размещения рекламных конструкций в границах плесецкого  
муниципального района МО "Плесецкое"

М 1:2000



Тип- стационарная рекламная конструкция.  
Вид - щитовая установка - билборд,  
визуальная поверхность которой является  
статичной, двухсторонняя. Общая площадь  
информационного поля одного щита 36 м<sup>2</sup>  
Размер одной стороны рекламного поля 18  
м<sup>2</sup> (3,0 м х 6,0 м). Конструкция  
проектируемая.



Сторона А (по ходу движения) Сторона Б (против хода движения)  
Адрес: п. Плесецк, ул. Октябрьская (выезд из п. Плесецка в сторону  
г. Архангельска)



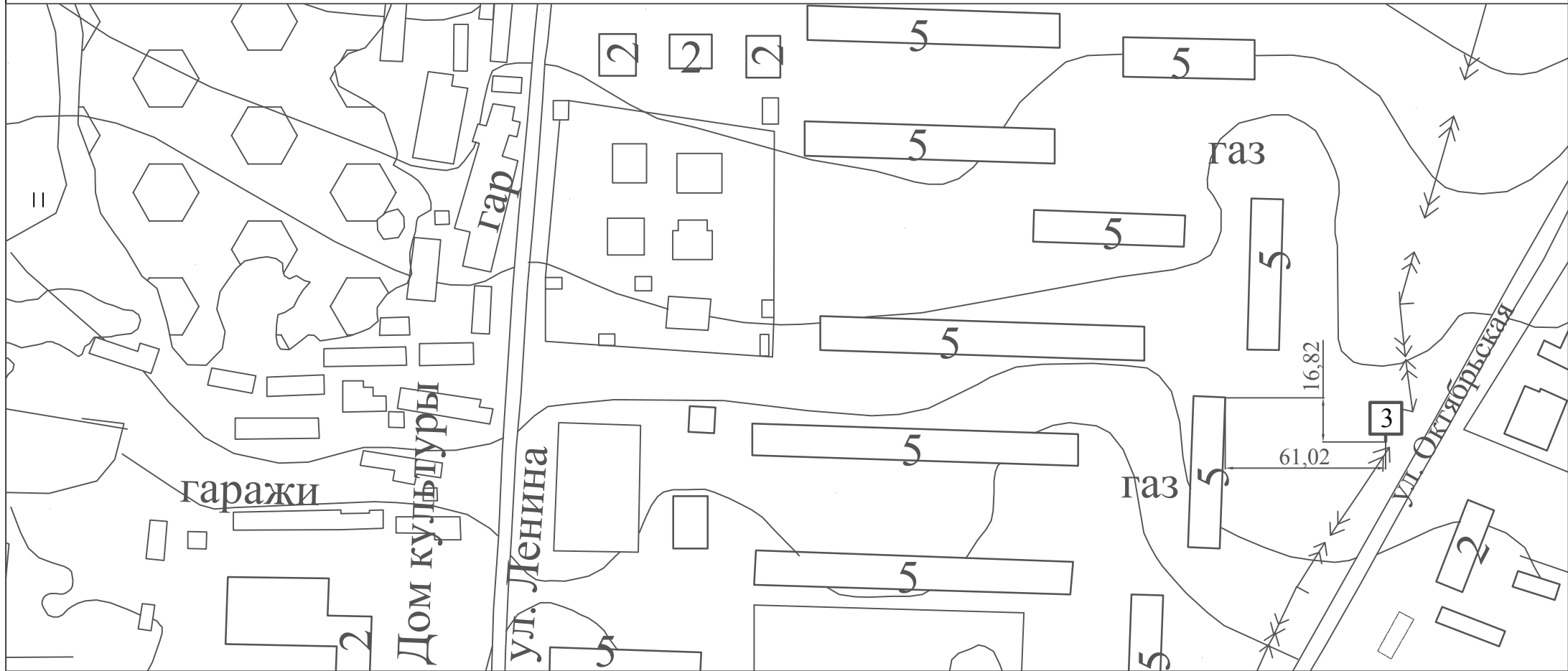
Тип- стационарная рекламная конструкция .  
 Вид - щитовая установка - билборд,  
 визуальная поверхность которой является  
 статичной, двухсторонняя. Общая площадь  
 информационного поля одного щита 36 м<sup>2</sup>  
 Размер одной стороны рекламного поля 18  
 м<sup>2</sup> (3,0 м х 6,0 м). Конструкция  
 проектируемая.



Сторона А (по ходу движения) Сторона Б (против хода движения)  
 Адрес: п. Плесецк, ул. Октябрьская (напротив выезда с АЗС)

Схема размещения рекламных конструкции в границах плесецкого  
муниципального района МО "Плесецкое"

М 1:2000



Тип- стационарная рекламная конструкция.  
Вид - щитовая установка - билборд,  
визуальная поверхность которой является  
статичной, двухсторонняя. Общая площадь  
информационного поля одного щита 36 м<sup>2</sup>  
Размер одной стороны рекламного поля 18  
м<sup>2</sup> (3,0 м x 6,0 м). Конструкция  
проектируемая.



место для  
рекламы



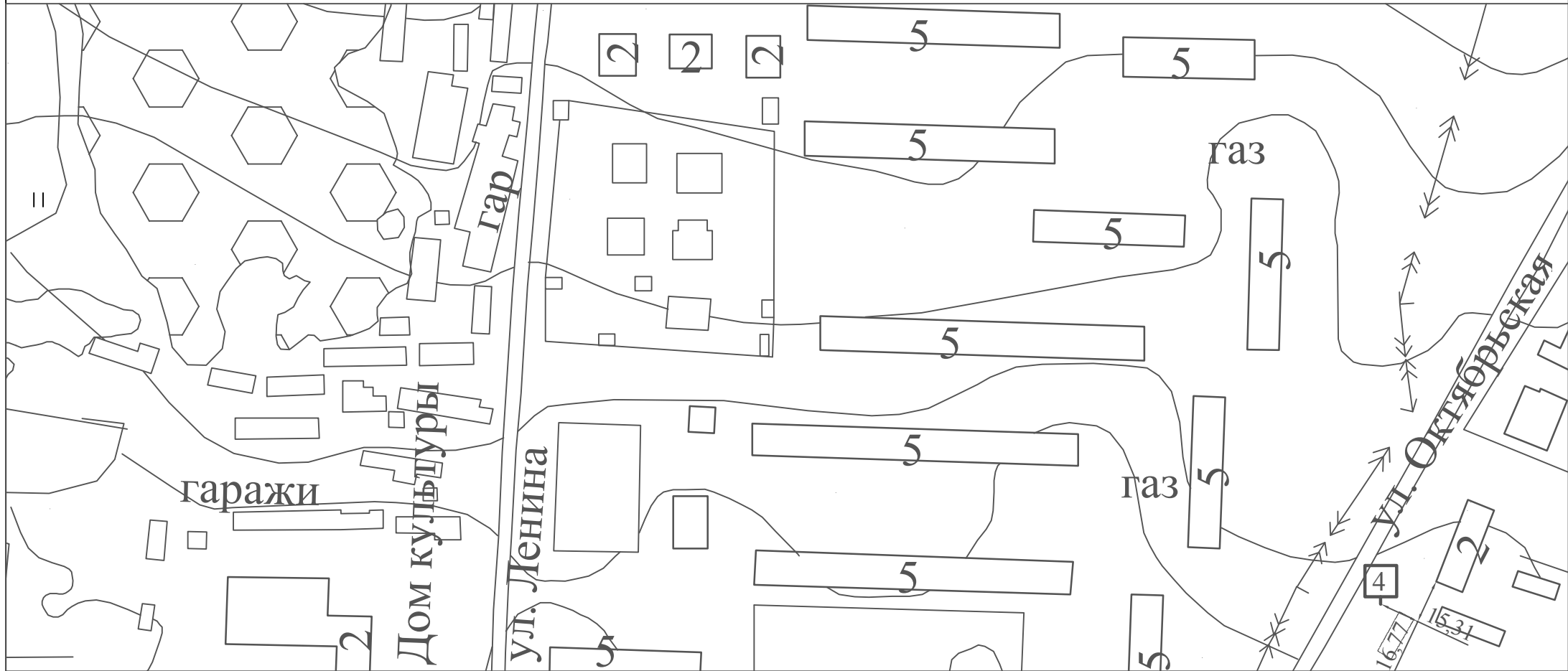
место для  
рекламы

Сторона А (по ходу движения) Сторона Б (против хода движения)  
Адрес: п. Плесецк, ул. Октябрьская (напротив дома №73)



Схема размещения рекламных конструкции в границах плесецкого  
муниципального района МО "Плесецкое"

М 1:2000



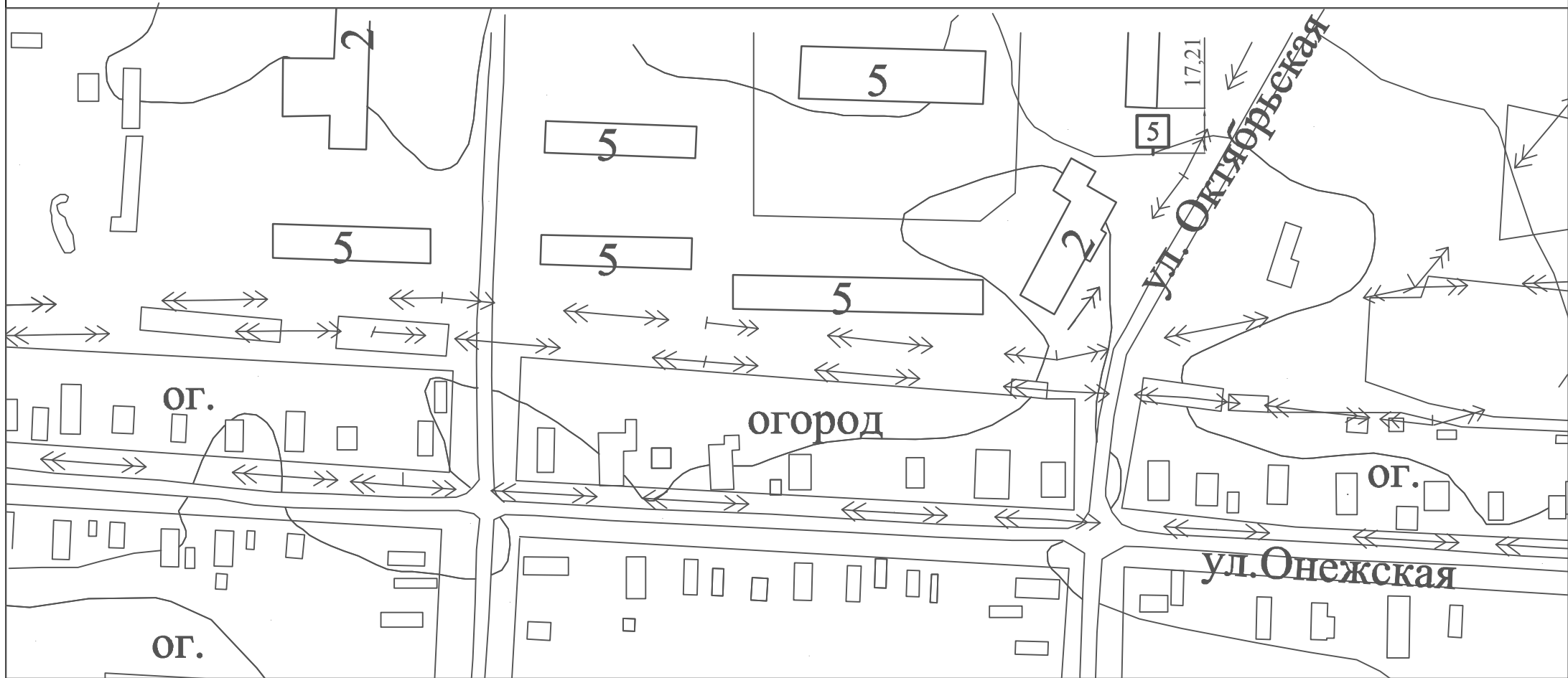
Тип- стационарная рекламная конструкция.  
Вид - щитовая установка - билборд,  
визуальная поверхность которой является  
статичной, двухсторонняя. Общая площадь  
информационного поля одного щита 36 м<sup>2</sup>  
Размер одной стороны рекламного поля 18  
м<sup>2</sup> (3,0 м x 6,0 м). Конструкция  
проектируемая.




Сторона А (по ходу движения) Сторона Б (против хода движения)  
Адрес: п. Плесецк, ул. Октябрьская (напротив дома №84)

Схема размещения рекламных конструкций в границах плесецкого  
муниципального района МО "Плесецкое"

М 1:2000



 Тип- стационарная рекламная конструкция.  
Вид - щитовая установка - билборд,  
визуальная поверхность которой является  
статичной, двухсторонняя. Общая площадь  
информационного поля одного щита 36 м<sup>2</sup>  
Размер одной стороны рекламного поля 18  
м<sup>2</sup> (3,0 м х 6,0 м). Конструкция  
проектируемая.



Сторона А (по ходу движения) Сторона Б (против хода движения)  
Адрес: п. Плесецк, ул. Октябрьская (напротив дома №71)



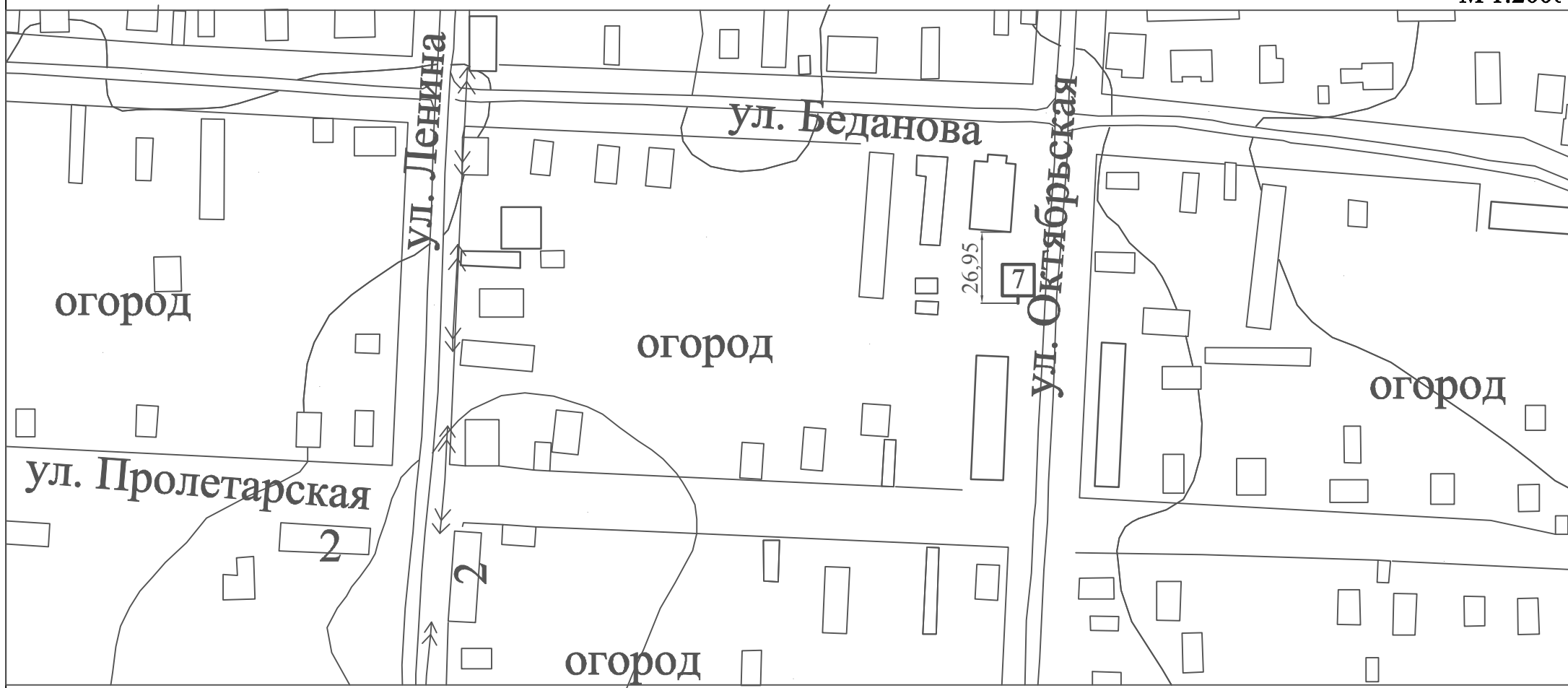
- Тип- стационарная рекламная конструкция.  
Вид - щитовая установка - билборд,  
визуальная поверхность которой является  
статичной, двухсторонняя. Общая площадь  
информационного поля одного щита 36 м<sup>2</sup>  
Размер одной стороны рекламного поля 18  
м<sup>2</sup> (3,0 м х 6,0 м). Конструкция  
проектируемая.



Адрес: п. Плесецк, ул. Свободы - ул. Октябрьская (перекресток)

Схема размещения рекламных конструкций в границах плесецкого  
муниципального района МО "Плесецкое"

М 1:2000



Тип- стационарная рекламная конструкция.  
Вид - щитовая установка - билборд,  
визуальная поверхность которой является  
статичной, двухсторонняя. Общая площадь  
информационного поля одного щита 36 м<sup>2</sup>  
Размер одной стороны рекламного поля 18  
м<sup>2</sup> (3,0 м х 6,0 м). Конструкция  
проектируемая.

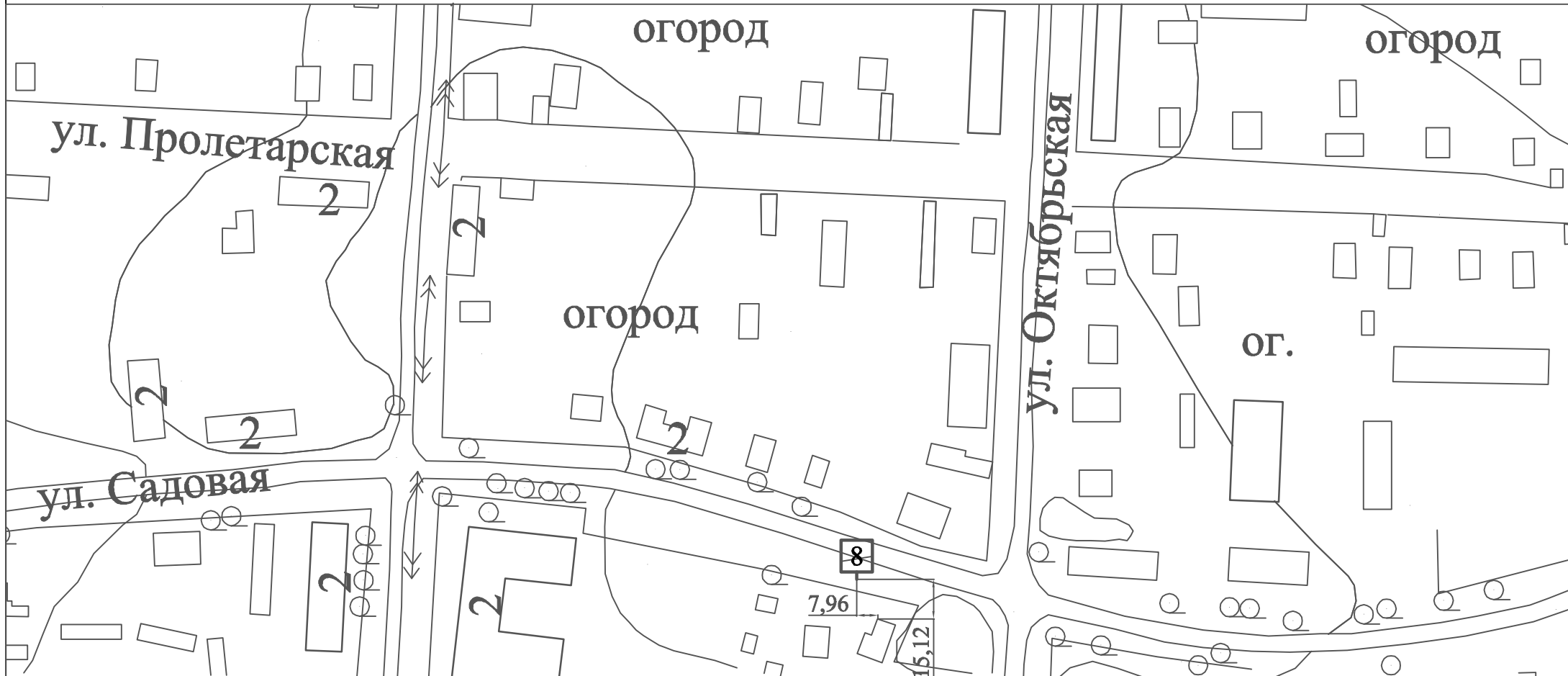



Сторона А (по ходу движения) Сторона Б (против хода движения)  
Адрес: п. Плесецк, Пересечение ул. Октябрьской и ул. Беданова  
(возле дома №53)



Схема размещения рекламных конструкций в границах плесецкого  
муниципального района МО "Плесецкое"

М 1:2000



 Тип- стационарная рекламная конструкция.  
Вид - щитовая установка - билборд,  
визуальная поверхность которой является  
статичной, двухсторонняя. Общая площадь  
информационного поля одного щита 36 м<sup>2</sup>  
Размер одной стороны рекламного поля 18  
м<sup>2</sup> (3,0 м х 6,0 м). Конструкция  
проектируемая.



Сторона А (по ходу движения) Сторона Б (против хода движения)  
Адрес: п. Плесецк, Пересечение ул. Октябрьской и ул. Садовой

**Схема размещения рекламных конструкции в границах плесецкого  
муниципального района МО "Плесецкое"**

М 1:2000



□ Тип- стационарная рекламная конструкция.  
Вид - щитовая установка - билборд,  
визуальная поверхность которой является  
статичной, двухсторонняя. Общая площадь  
информационного поля одного щита 36 м<sup>2</sup>  
Размер одной стороны рекламного поля 18  
м<sup>2</sup> (3,0 м х 6,0 м). Конструкция  
проектируемая.




Сторона А (по ходу движения)    Сторона Б (против хода движения)  
Адрес: п. Плесецк, Пересечение ул. Октябрьской и ул. Партизанской

Схема размещения рекламных конструкций в границах плесецкого  
муниципального района МО "Плесецкое"


М 1:2000



 Тип- стационарная рекламная конструкция.  
Вид - щитовая установка - билборд,  
визуальная поверхность которой является  
статичной, двухсторонняя. Общая площадь  
информационного поля одного щита 36 м<sup>2</sup>  
Размер одной стороны рекламного поля 18  
м<sup>2</sup> (3,0 м х 6,0 м). Конструкция  
проектируемая.



Сторона А (по ходу движения)

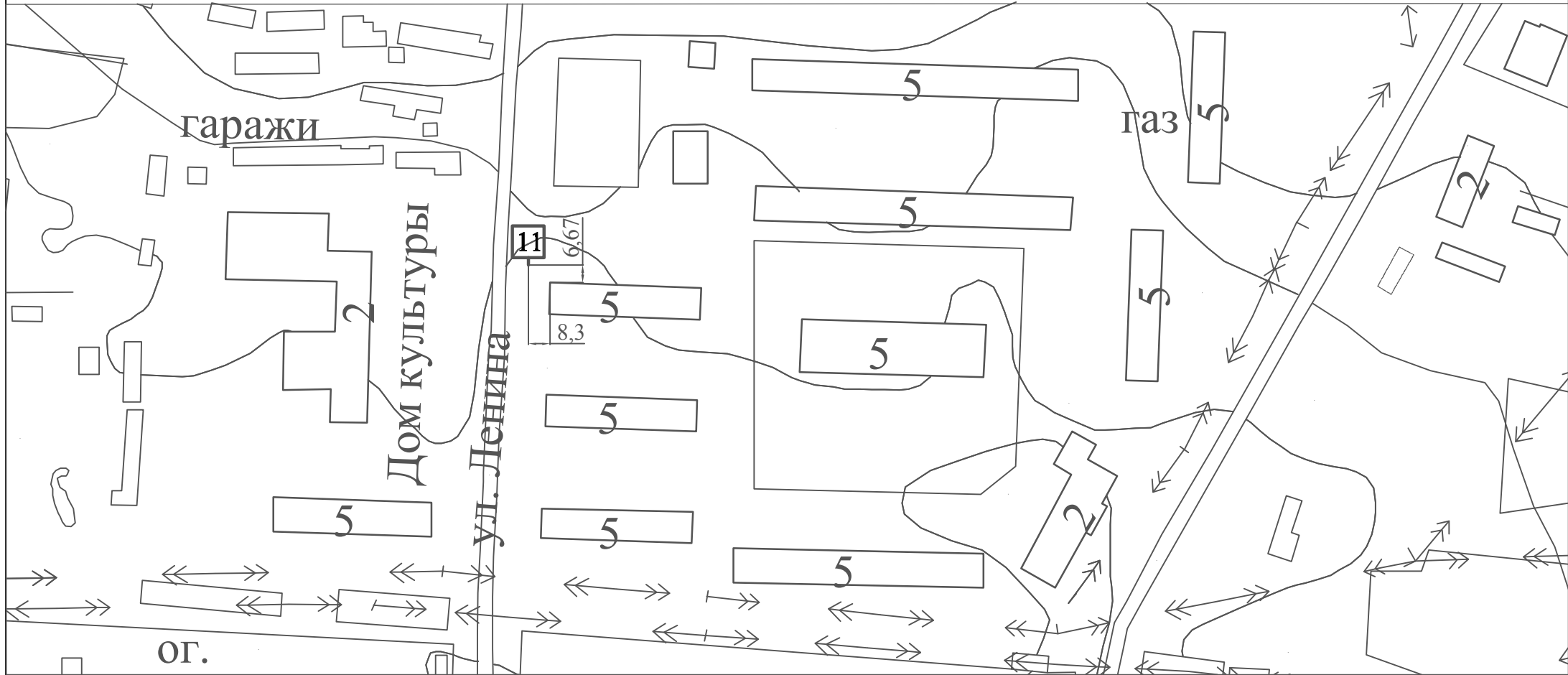


Сторона Б (против хода движения)

Адрес: п. Плесецк, Пересечение ул. Октябрьской и ул. Дзержинского  
(возле дома №10)

Схема размещения рекламных конструкций в границах плесецкого муниципального района МО "Плесецкое"

М 1:2000



Тип - стационарная рекламная конструкция.  
 Вид - щитовая установка - билборд, визуальная поверхность которой является статичной, двухсторонняя. Общая площадь информационного поля одного щита 36 м<sup>2</sup>  
 Размер одной стороны рекламного поля 18 м<sup>2</sup> (3,0 м x 6,0 м). Конструкция проектируемая.

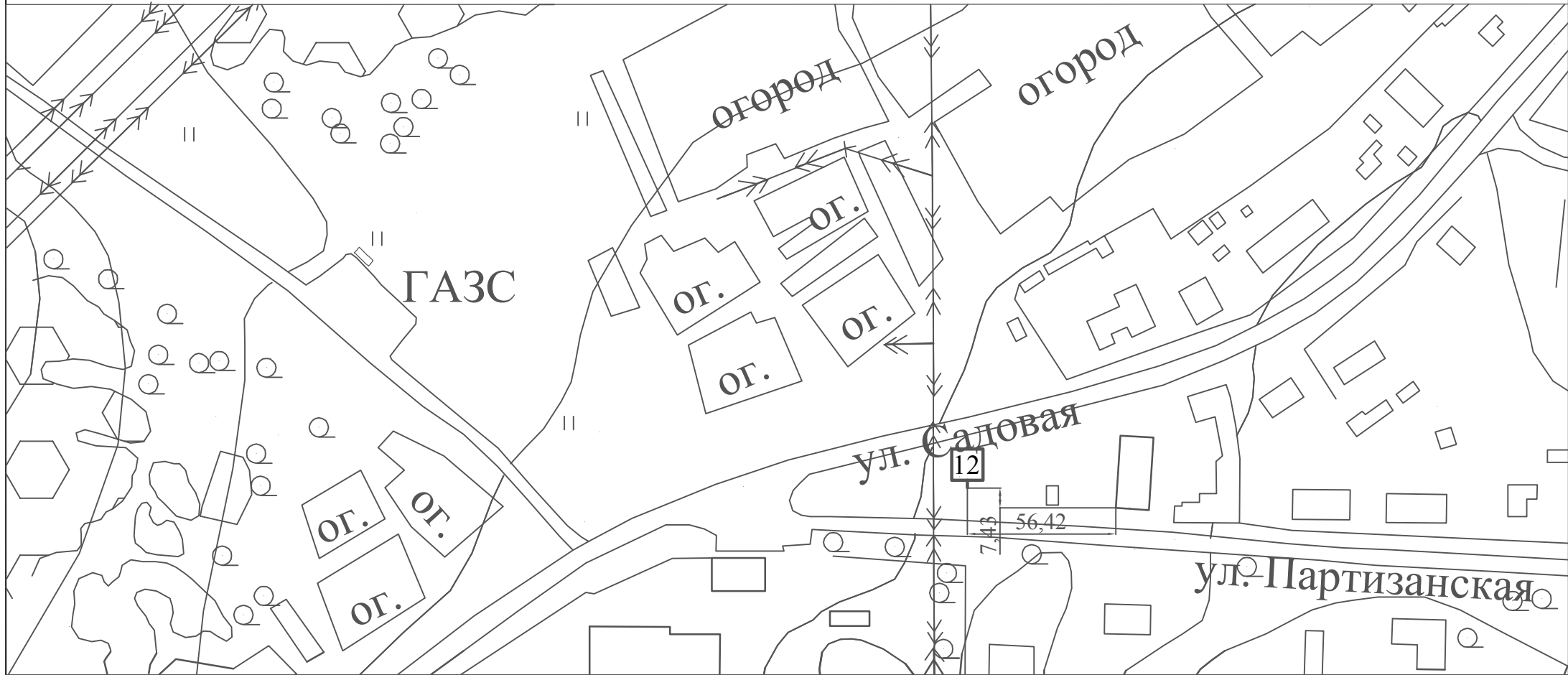


Сторона А (по ходу движения) Сторона Б (против хода движения)  
 Адрес: п. Плесецк, ул. Ленина возле дома №76




Схема размещения рекламных конструкций в границах плесецкого  
муниципального района МО "Плесецкое"

М 1:2000



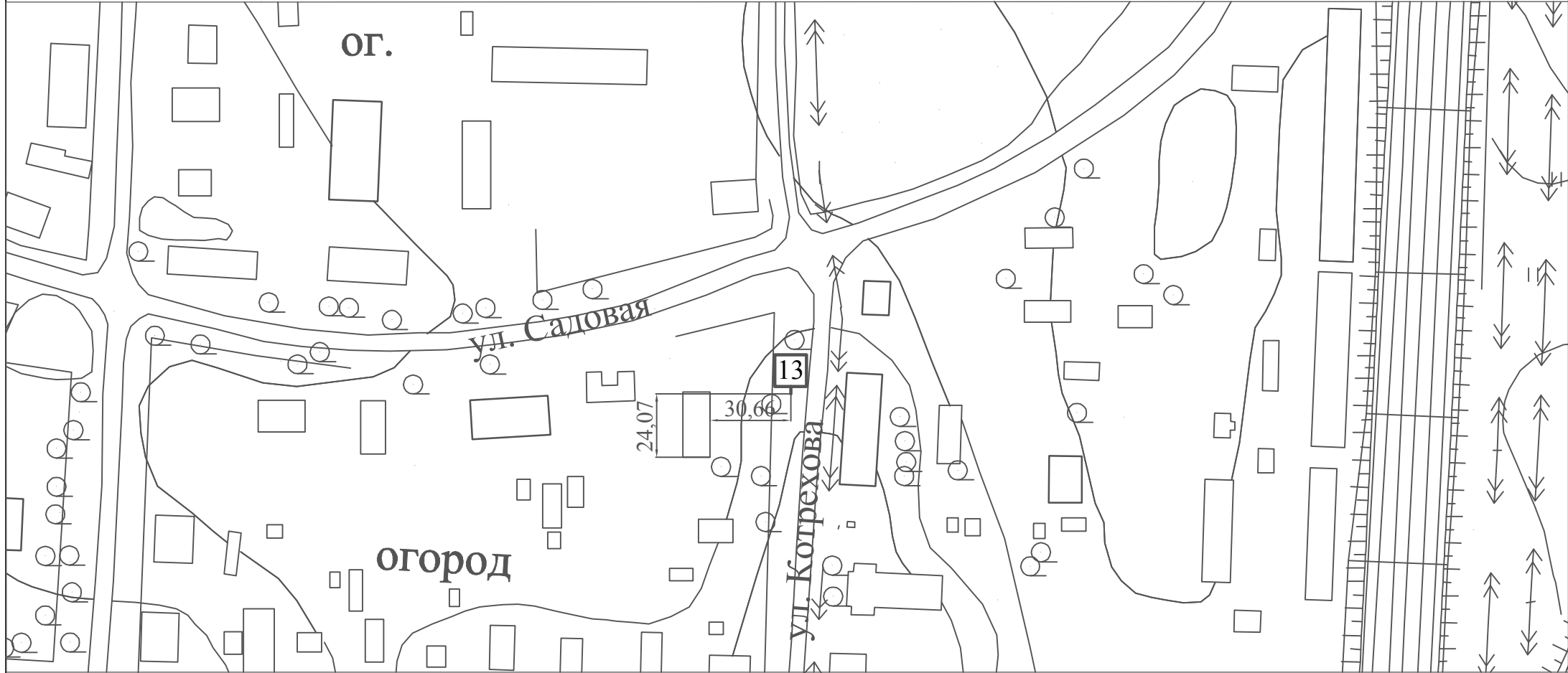
Тип- стационарная рекламная конструкция.  
Вид - щитовая установка - билборд,  
визуальная поверхность которой является  
статичной, двухсторонняя. Общая площадь  
информационного поля одного щита 36 м<sup>2</sup>  
Размер одной стороны рекламного поля 18  
м<sup>2</sup> (3,0 м х 6,0 м). Конструкция  
проектируемая.



Сторона А (по ходу движения) Сторона Б (против хода движения)  
Адрес: п. Плесецк, Пересечение ул. Партизанской и ул. Садовой

Схема размещения рекламных конструкций в границах плесецкого  
муниципального района МО "Плесецкое"

М 1:2000



Тип- стационарная рекламная конструкция.  
Вид - щитовая установка - билборд,  
визуальная поверхность которой является  
статичной, двухсторонняя. Общая площадь  
информационного поля одного щита 36 м<sup>2</sup>  
Размер одной стороны рекламного поля 18  
м<sup>2</sup> (3,0 м х 6,0 м). Конструкция  
проектируемая.



Сторона А (по ходу движения)

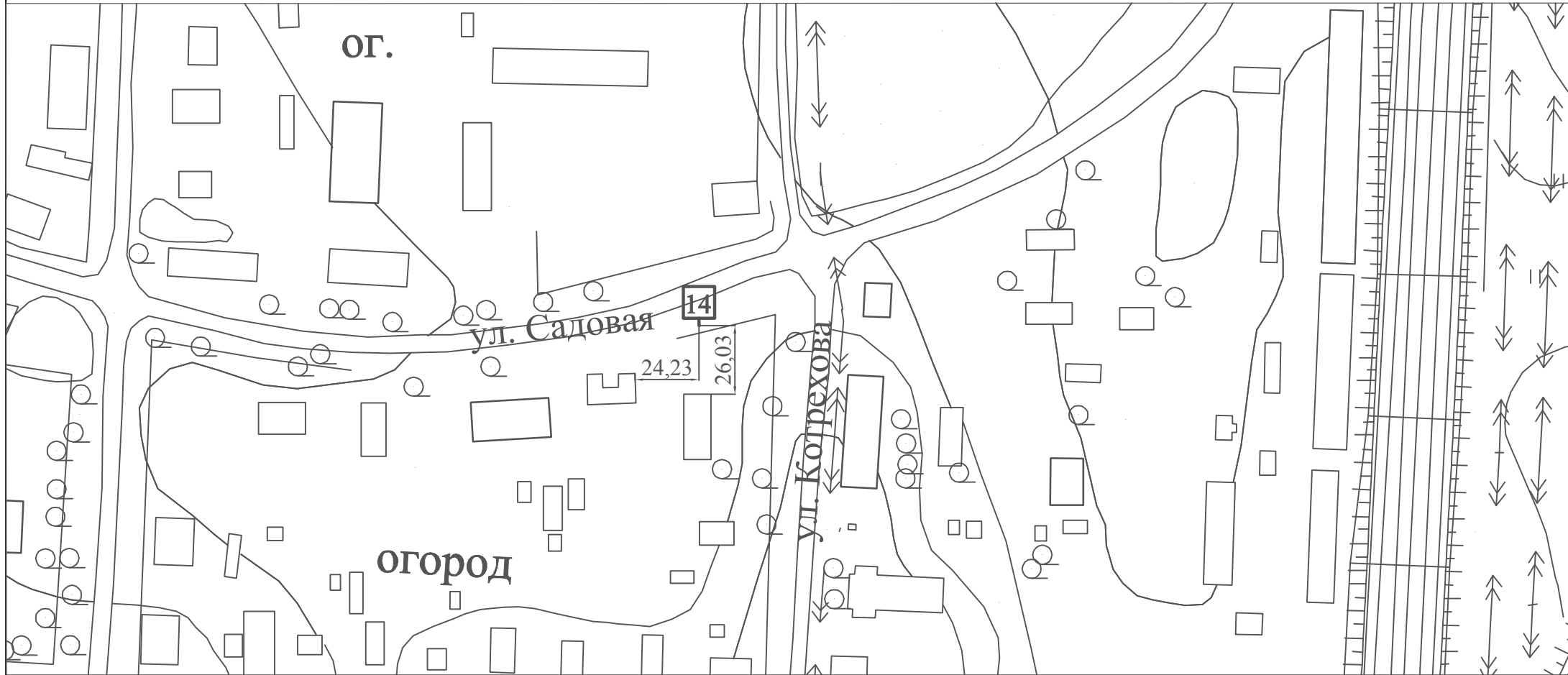


Сторона Б (против хода движения)

Адрес: п. Плесецк, Пересечение ул. Котрехова и ул. Садовой

Схема размещения рекламных конструкций в границах плесецкого  
муниципального района МО "Плесецкое"

М 1:2000



Тип- стационарная рекламная конструкция.  
Вид - щитовая установка - билборд,  
визуальная поверхность которой является  
статичной, двухсторонняя. Общая площадь  
информационного поля одного щита 36 м<sup>2</sup>  
Размер одной стороны рекламного поля 18  
м<sup>2</sup> (3,0 м х 6,0 м). Конструкция  
проектируемая.

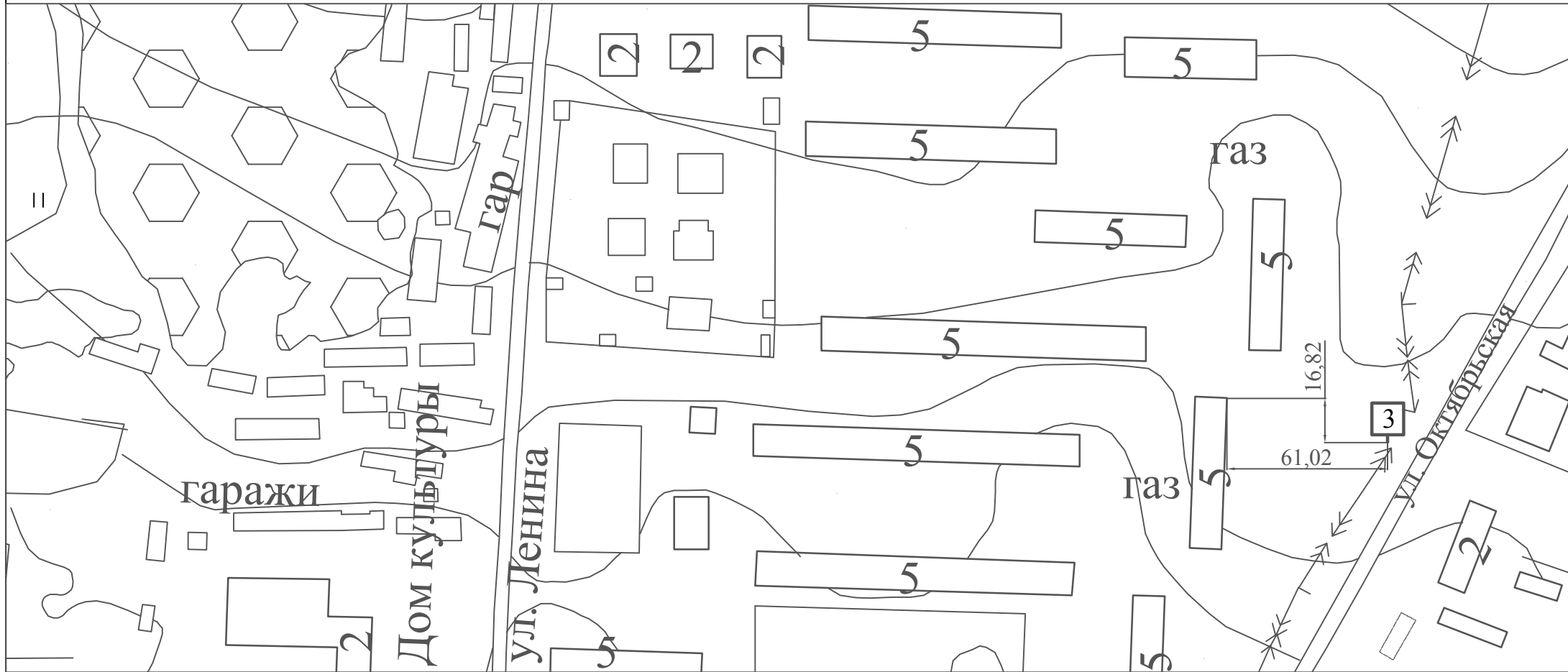


Сторона А (по ходу движения) Сторона Б (против хода движения)  
Адрес: п. Плесецк, Пересечение ул. Котрехова и ул. Садовой



Схема размещения рекламных конструкции в границах плесецкого  
муниципального района МО "Плесецкое"

М 1:2000



Тип- стационарная рекламная конструкция.  
Вид - щитовая установка - билборд,  
визуальная поверхность которой является  
статичной, двухсторонняя. Общая площадь  
информационного поля одного щита 36 м<sup>2</sup>  
Размер одной стороны рекламного поля 18  
м<sup>2</sup> (3,0 м x 6,0 м). Конструкция  
проектируемая.



Сторона А (по ходу движения) Сторона Б (против хода движения)  
Адрес: п. Плесецк, ул. Октябрьская (напротив дома №73)

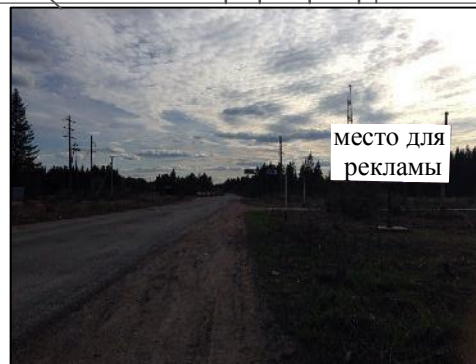


Схема размещения рекламных конструкций в границах плесецкого  
муниципального района МО "Плесецкое"

М 1:2000



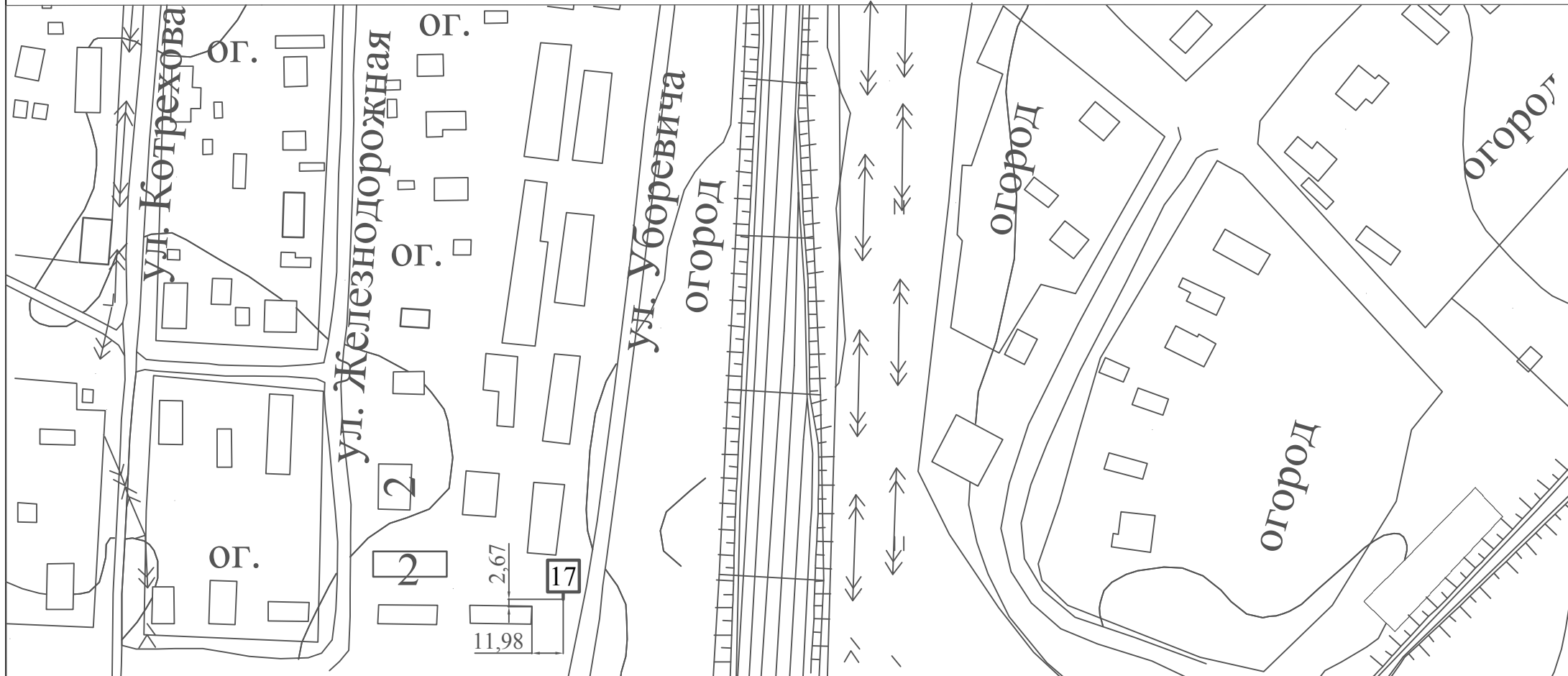
Тип- стационарная рекламная конструкция.  
Вид - щитовая установка - билборд,  
визуальная поверхность которой является  
статичной, двухсторонняя. Общая площадь  
информационного поля одного щита 36 м<sup>2</sup>  
Размер одной стороны рекламного поля 18  
м<sup>2</sup> (3,0 м x 6,0 м). Конструкция  
проектируемая.



Сторона А (по ходу движения) Сторона Б (против хода движения)  
Адрес: п. Плесецк, ул. Партизанская (выезд из города)

Схема размещения рекламных конструкции в границах плесецкого  
муниципального района МО "Плесецкое"

М 1:2000



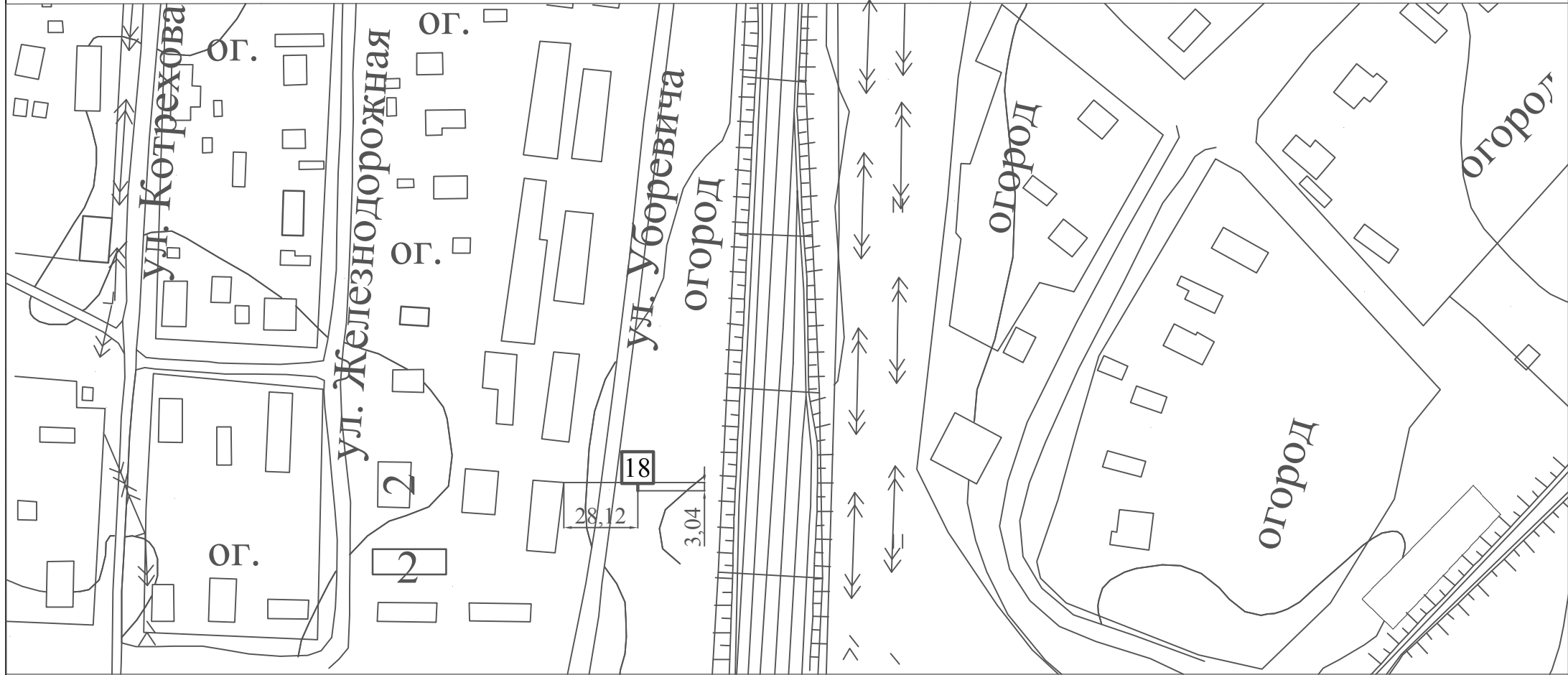
Тип- стационарная рекламная конструкция.  
Вид - щитовая установка - билборд,  
визуальная поверхность которой является  
статичной, двухсторонняя. Общая площадь  
информационного поля одного щита 36 м<sup>2</sup>  
Размер одной стороны рекламного поля 18  
м<sup>2</sup> (3,0 м x 6,0 м). Конструкция  
проектируемая.



Сторона А (по ходу движения) Сторона Б (против хода движения)  
Адрес: п. Плесецк, ул.Уборевича возле дома №31

Схема размещения рекламных конструкций в границах плесецкого  
муниципального района МО "Плесецкое"

М 1:2000



Тип- стационарная рекламная конструкция.  
Вид - щитовая установка - билборд,  
визуальная поверхность которой является  
статичной, двухсторонняя. Общая площадь  
информационного поля одного щита 36 м<sup>2</sup>  
Размер одной стороны рекламного поля 18  
м<sup>2</sup> (3,0 м х 6,0 м). Конструкция  
проектируемая.

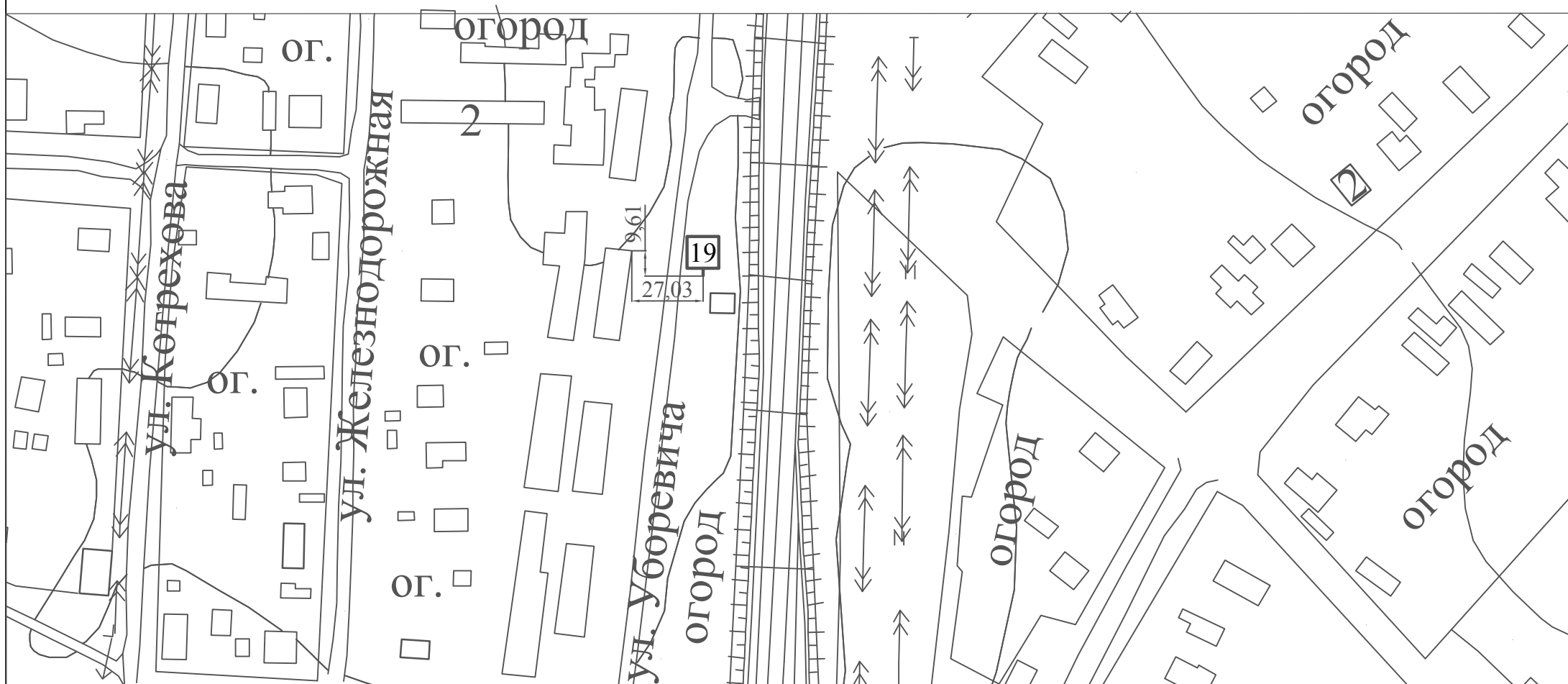


Сторона А (по ходу движения) Сторона Б (против хода движения)  
Адрес: п. Плесецк, ул.Уборевича напротив дома №31



Схема размещения рекламных конструкции в границах плесецкого  
муниципального района МО "Плесецкое"

М 1:2000



Тип- стационарная рекламная конструкция.  
Вид - щитовая установка - билборд,  
визуальная поверхность которой является  
статичной, двухсторонняя. Общая площадь  
информационного поля одного щита 36 м<sup>2</sup>  
Размер одной стороны рекламного поля 18  
м<sup>2</sup> (3,0 м х 6,0 м). Конструкция  
проектируемая.



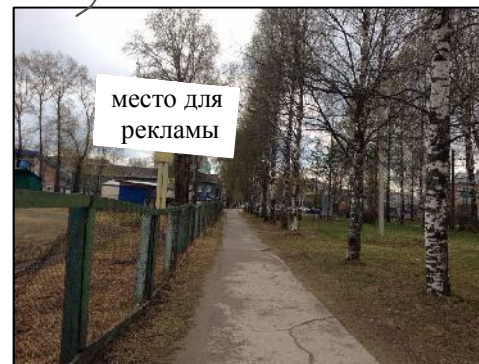
Сторона А (по ходу движения) Сторона Б (против хода движения)  
Адрес: п. Плесецк, ул.Уборевича напротив дома №39

Схема размещения рекламных конструкции в границах плесецкого  
муниципального района МО "Плесецкое"

М 1:2000



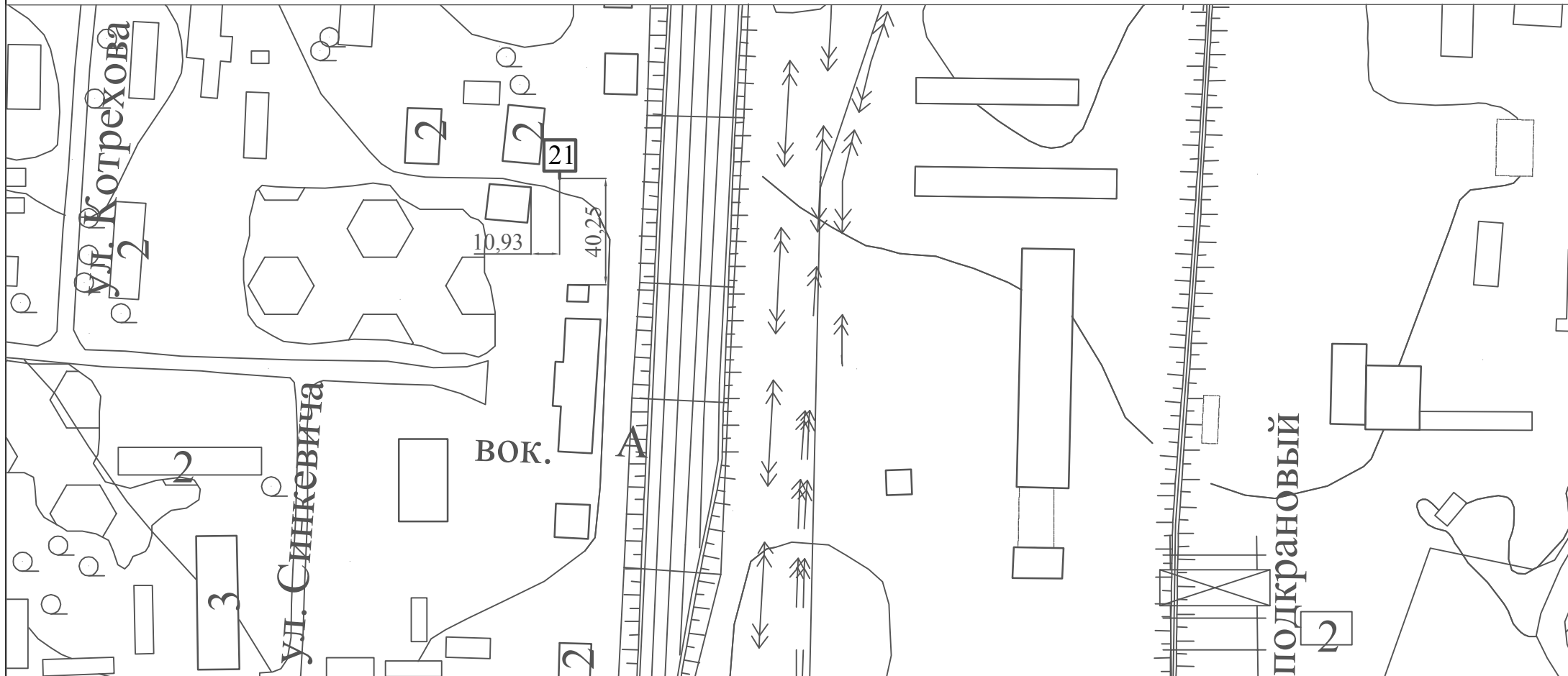
Тип- стационарная рекламная конструкция.  
Вид - щитовая установка - билборд,  
визуальная поверхность которой является  
статичной, двухсторонняя. Общая площадь  
информационного поля одного щита 36 м<sup>2</sup>  
Размер одной стороны рекламного поля 18  
м<sup>2</sup> (3,0 м х 6,0 м). Конструкция  
проектируемая.



Сторона А (по ходу движения) Сторона Б (против хода движения)  
Адрес: п. Плесецк, ул. Ленина №33

Схема размещения рекламных конструкций в границах плесецкого  
муниципального района МО "Плесецкое"

М 1:2000



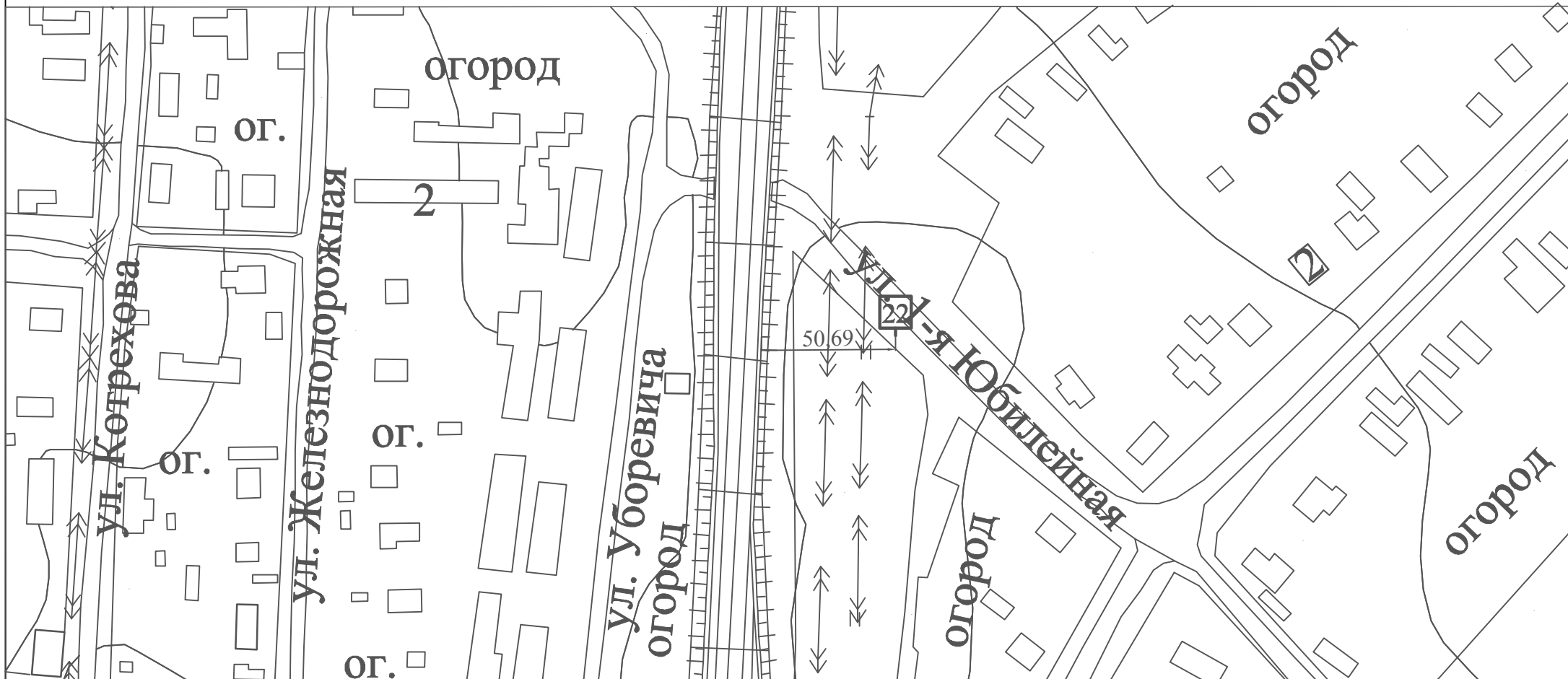
Тип- стационарная рекламная конструкция.  
Вид - щитовая установка - билборд,  
визуальная поверхность которой является  
статичной, двухсторонняя. Общая площадь  
информационного поля одного щита 36 м<sup>2</sup>  
Размер одной стороны рекламного поля 18  
м<sup>2</sup> (3,0 м х 6,0 м). Конструкция  
проектируемая.



Сторона А (по ходу движения) Сторона Б (против хода движения)  
Адрес: п. Плесецк, ул. Уборевича №17 (возле ж/д вокзала)

Схема размещения рекламных конструкции в границах плесецкого  
муниципального района МО "Плесецкое"

М 1:200С



Тип - стационарная рекламная конструкция.  
Вид - щитовая установка - билборд,  
визуальная поверхность которой является  
статичной, двухсторонняя. Общая площадь  
информационного поля одного щита 36 м<sup>2</sup>  
Размер одной стороны рекламного поля 18 м<sup>2</sup>  
(3,0 м x 6,0 м). Конструкция проектируемая.



Сторона А (по ходу движения) Сторона Б (против хода движения)  
Адрес: п. Плесецк, ул. Юбилейная (за ж/д путями)



## Схема размещения рекламных конструкций в границах плесецкого муниципального района МО "Плесецкое"



Тип - стационарная рекламная конструкция.

Вид - щитовая установка - билборд, визуальная поверхность которой является статичной, двухсторонняя.

Общая площадь информационного поля одного щита 36 м<sup>2</sup> Размер одной стороны рекламного поля 18 м<sup>2</sup> (3,0 м x 6,0 м). Конструкция проектируемая.



место для  
рекламы

Адрес: п. Плесецк, поворот на бывшее здании администрации Птицефабрики



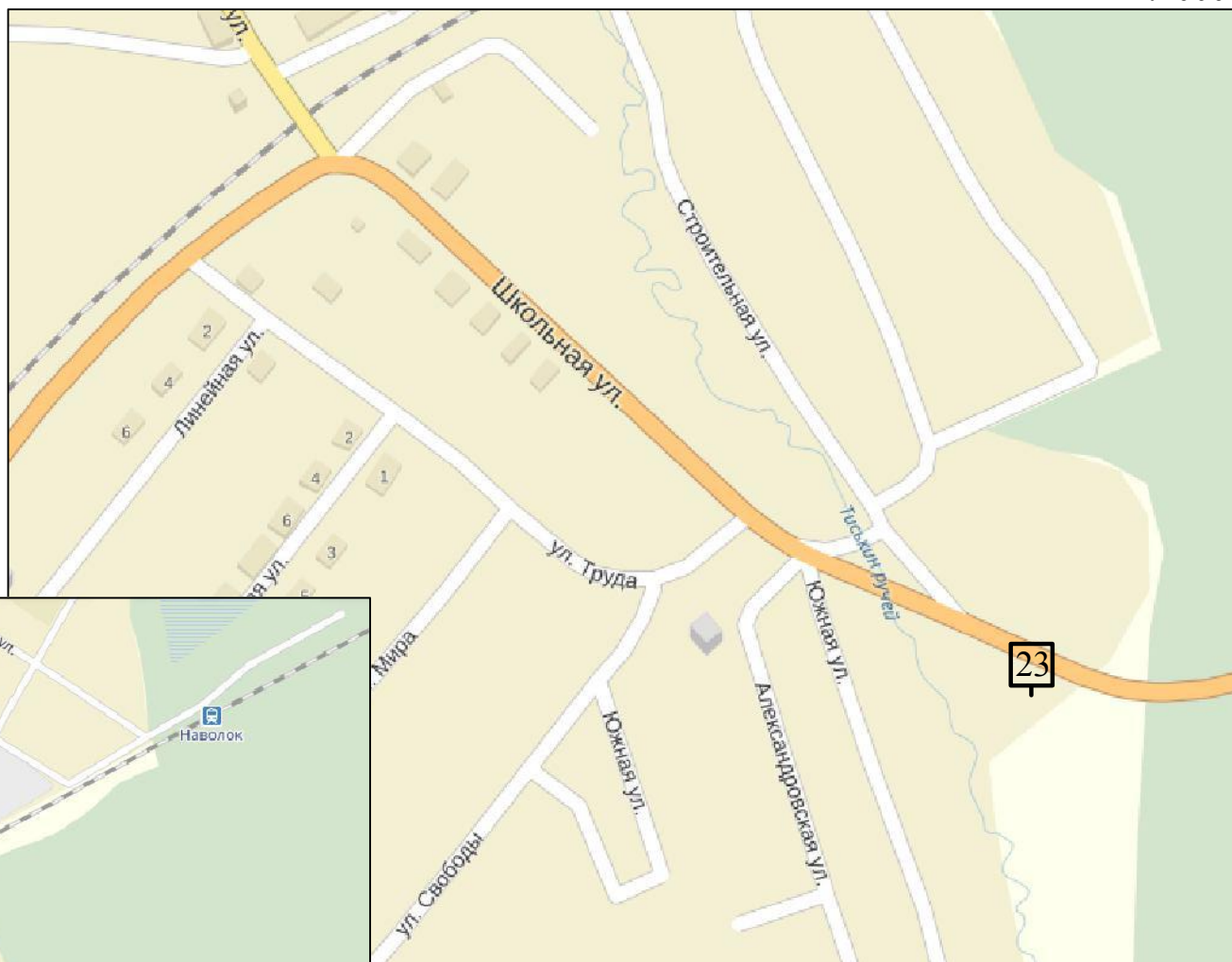
# Схема размещения рекламных конструкций в границах Плесецкого муниципального района МО "Оксовское"

М 1:2000

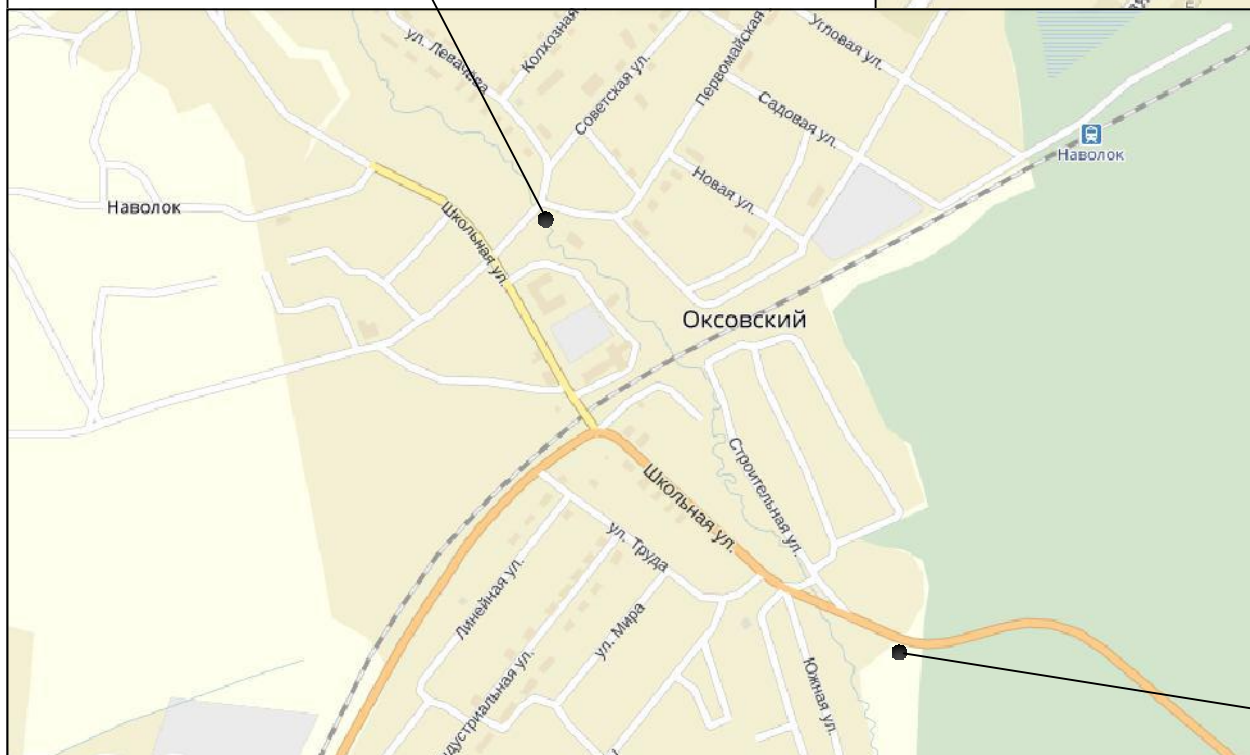


Тип - стационарная рекламная конструкция.

Вид - щитовая установка - билборд, визуальная поверхность которой является статичной, двухсторонняя. Общая площадь информационного поля одного щита 36 м<sup>2</sup>. Размер одной стороны рекламного поля 18 м<sup>2</sup> (3,0 м x 6,0 м). Конструкция проектируемая.



24



Адрес: п. Оксовский, ул. Школьная, при въезде

23

Схема размещения рекламных конструкций в границах Плесецкого  
муниципального района МО "Оксовское"

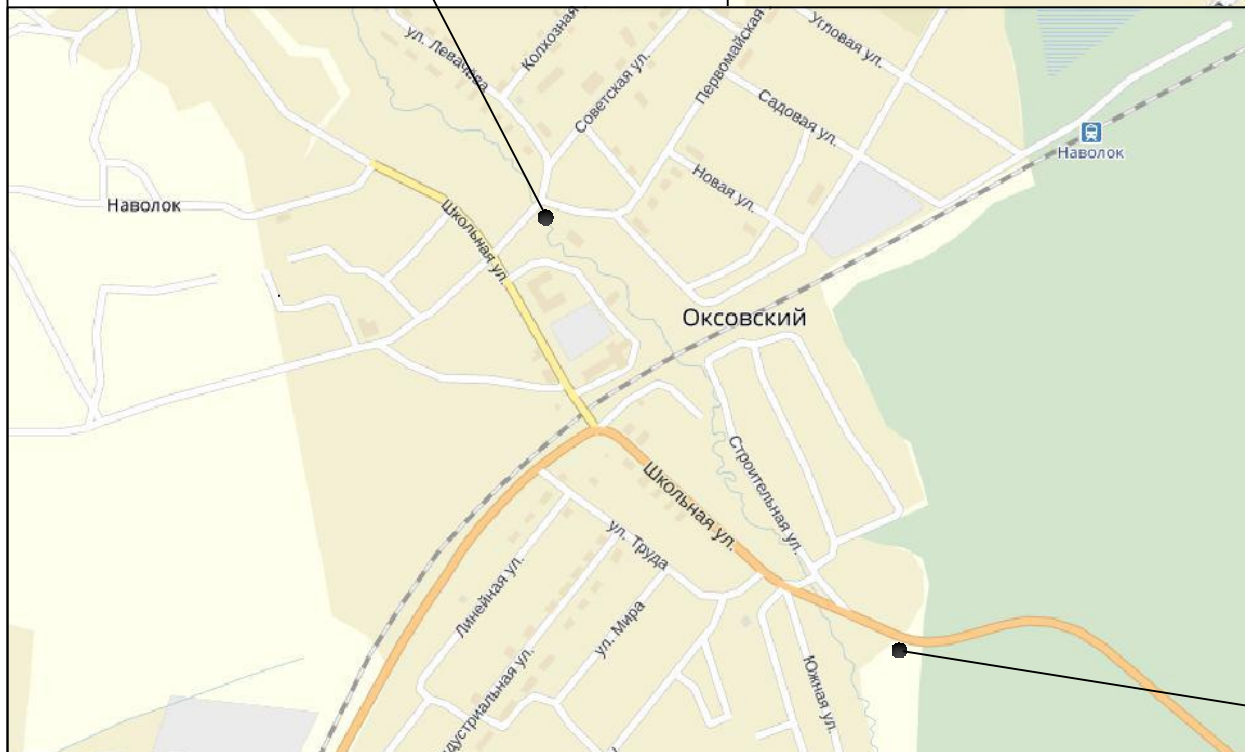
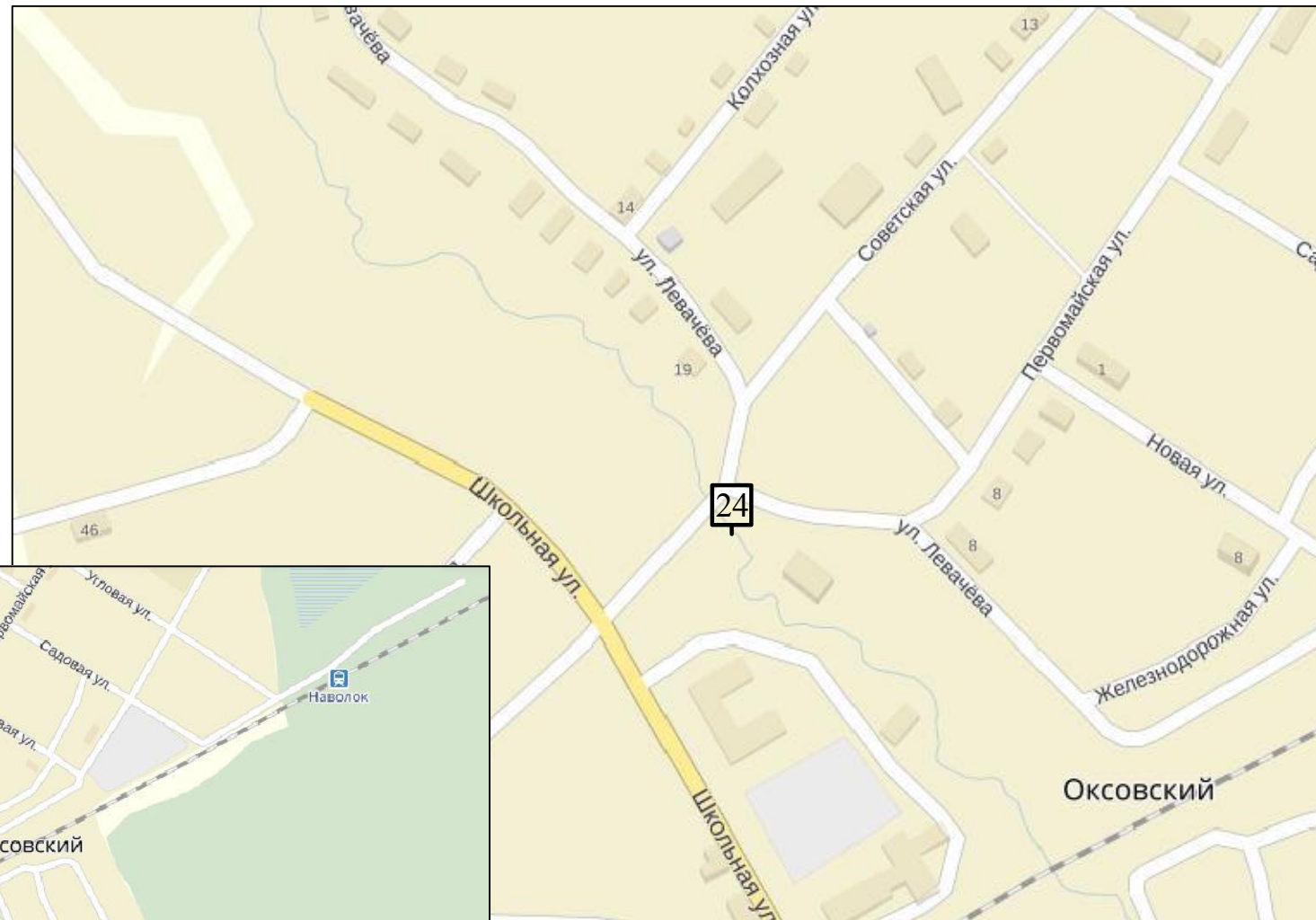
М 1:2000



Тип - стационарная рекламная конструкция.

Вид - щитовая установка - билборд, визуальная поверхность которой является статичной, двухсторонняя. Общая площадь информационного поля одного щита 36 м<sup>2</sup> Размер одной стороны рекламного поля 18 м<sup>2</sup> (3,0 м x 6,0 м). Конструкция проектируемая.

24



Адрес: п. Оксовский, ул. Левачева, у дома №9а

23



# Схема размещения рекламных конструкций в границах Плесецкого муниципального района МО "Савинское"

М 1:2000



Тип - стационарная рекламная конструкция.

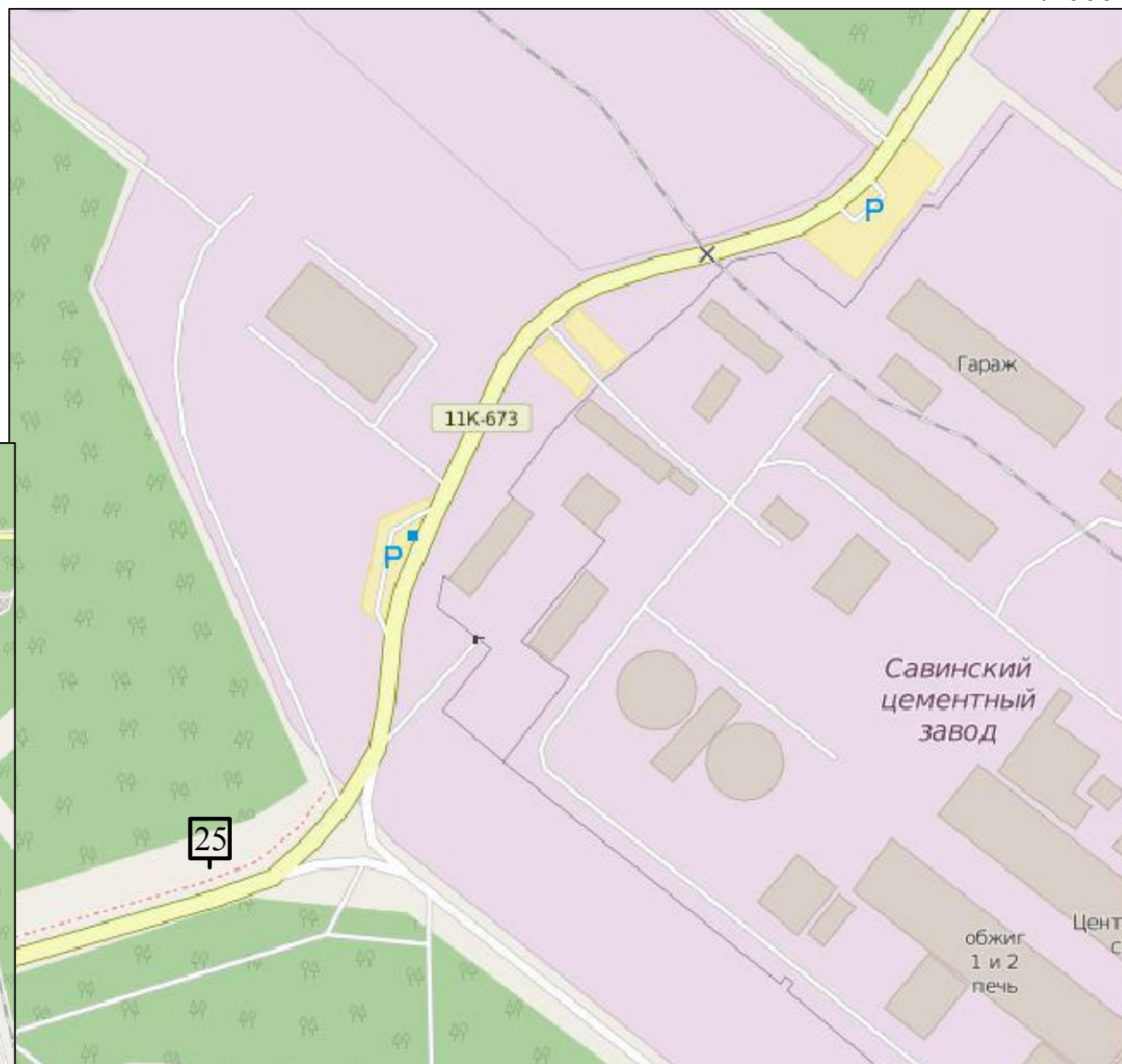
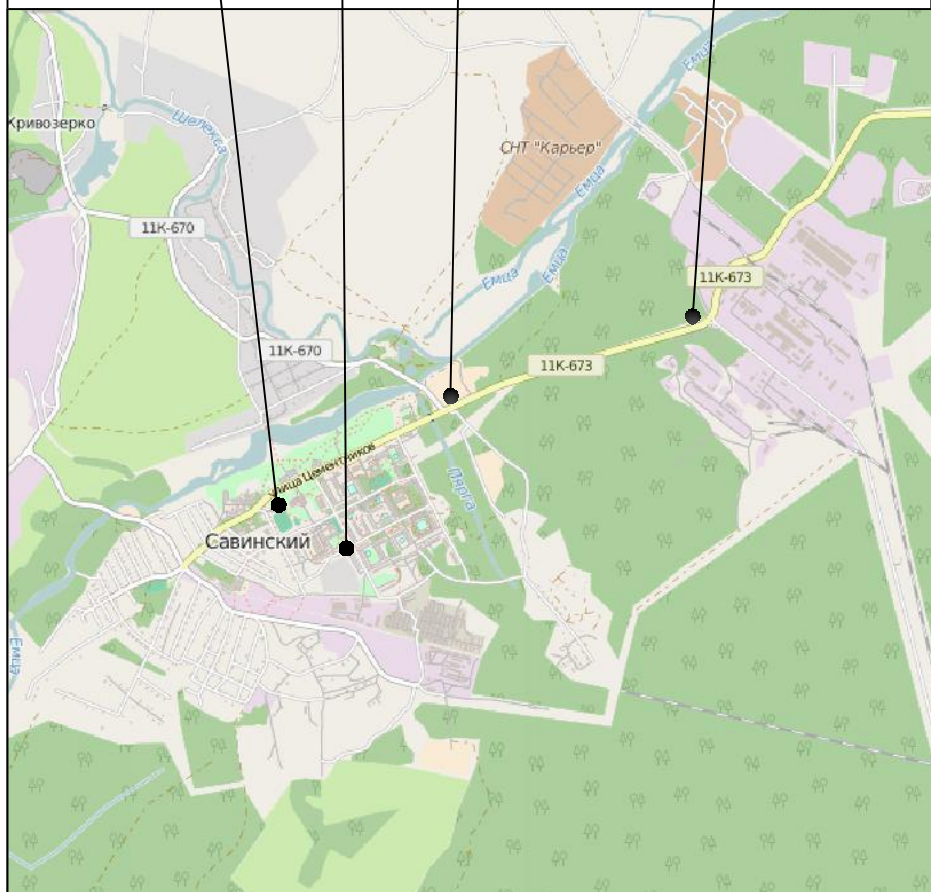
Вид - щитовая установка - билборд, визуальная поверхность которой является статичной, двухсторонняя. Общая площадь информационного поля одного щита 36 м<sup>2</sup>. Размер одной стороны рекламного поля 18 м<sup>2</sup> (3,0 м х 6,0 м). Конструкция существующая.

27

28

26

25



Адрес: п. Савинский, район автобусной остановки у цементного завода

# Схема размещения рекламных конструкций в границах Плесецкого муниципального района МО "Савинское"

М 1:2000



Тип - стационарная рекламная конструкция.

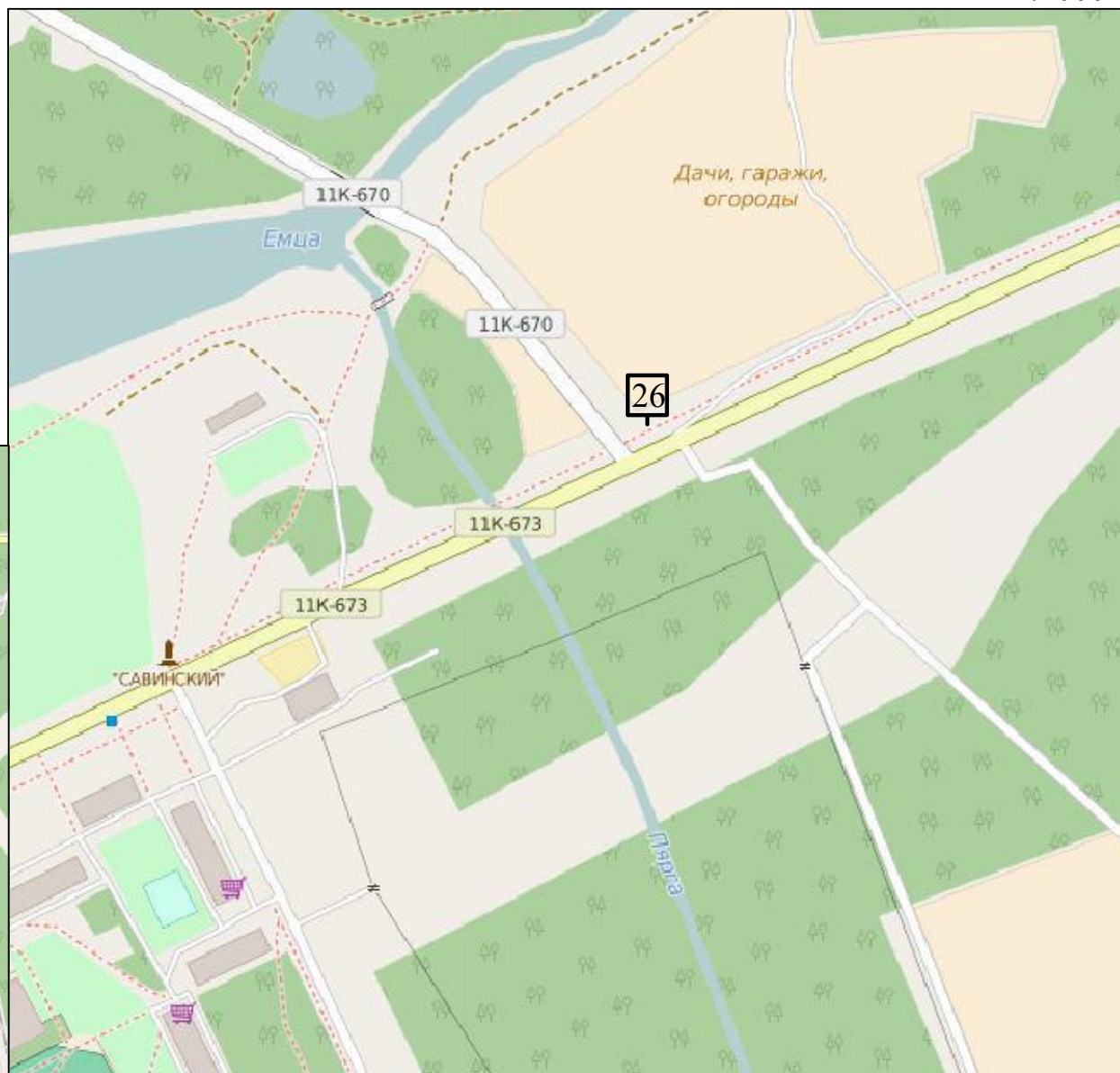
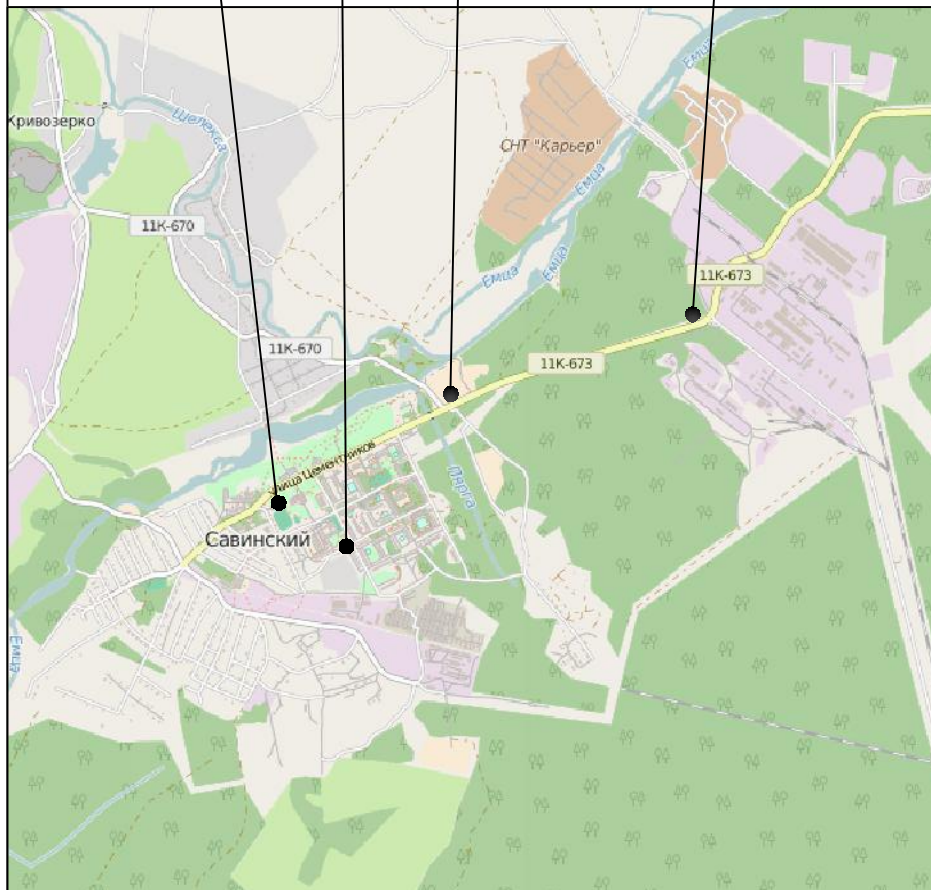
Вид - щитовая установка - билборд, визуальная поверхность которой является статичной, двухсторонняя. Общая площадь информационного поля одного щита 36 м<sup>2</sup> Размер одной стороны рекламного поля 18 м<sup>2</sup> (3,0 м х 6,0 м). Конструкция существующая.

27

28

26

25



Адрес: п. Савинский, ул. Цементников, в районе здания электросетей



# Схема размещения рекламных конструкций в границах Плесецкого муниципального района МО "Савинское"

М 1:2000



Тип - стационарная рекламная конструкция.

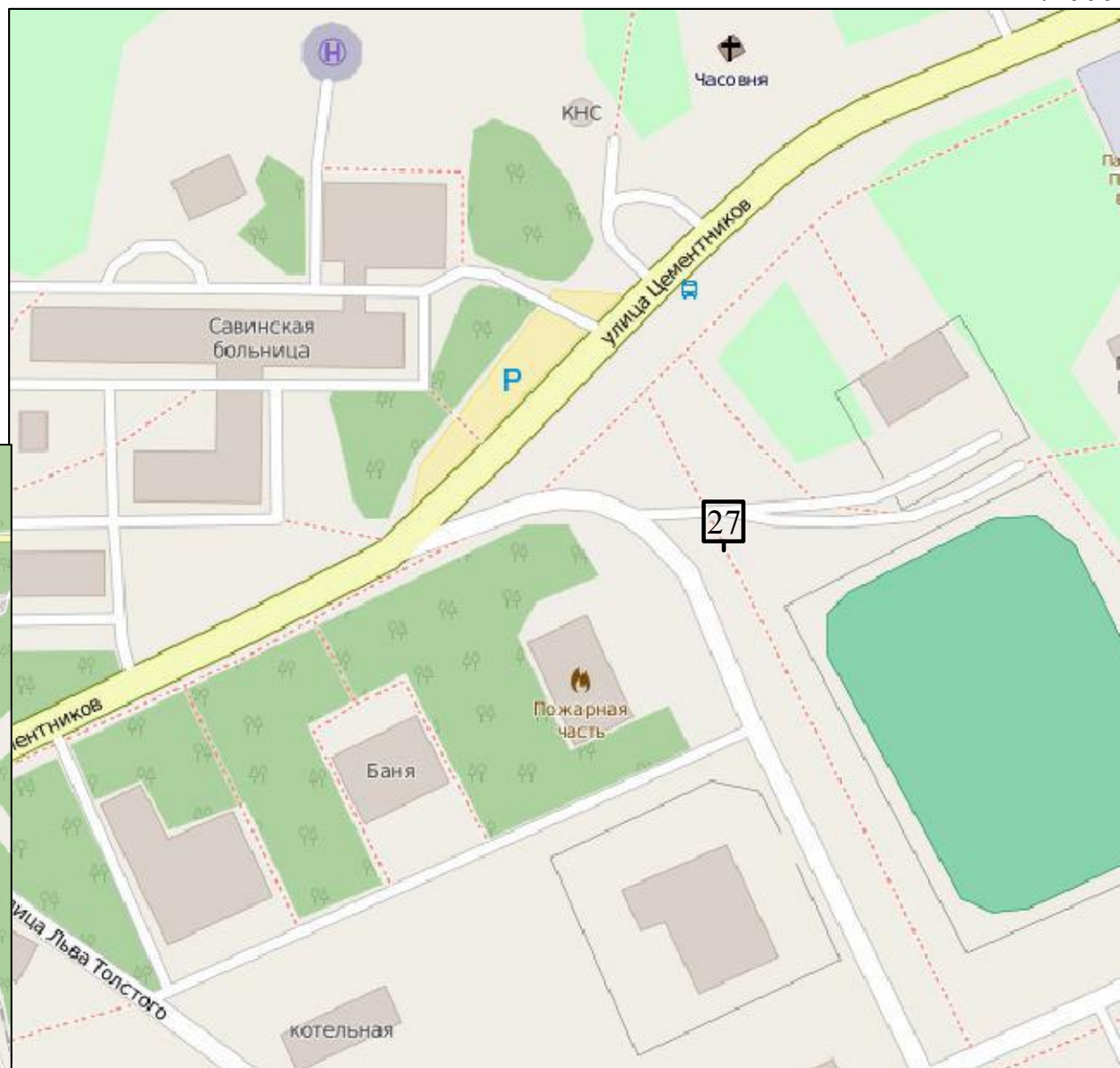
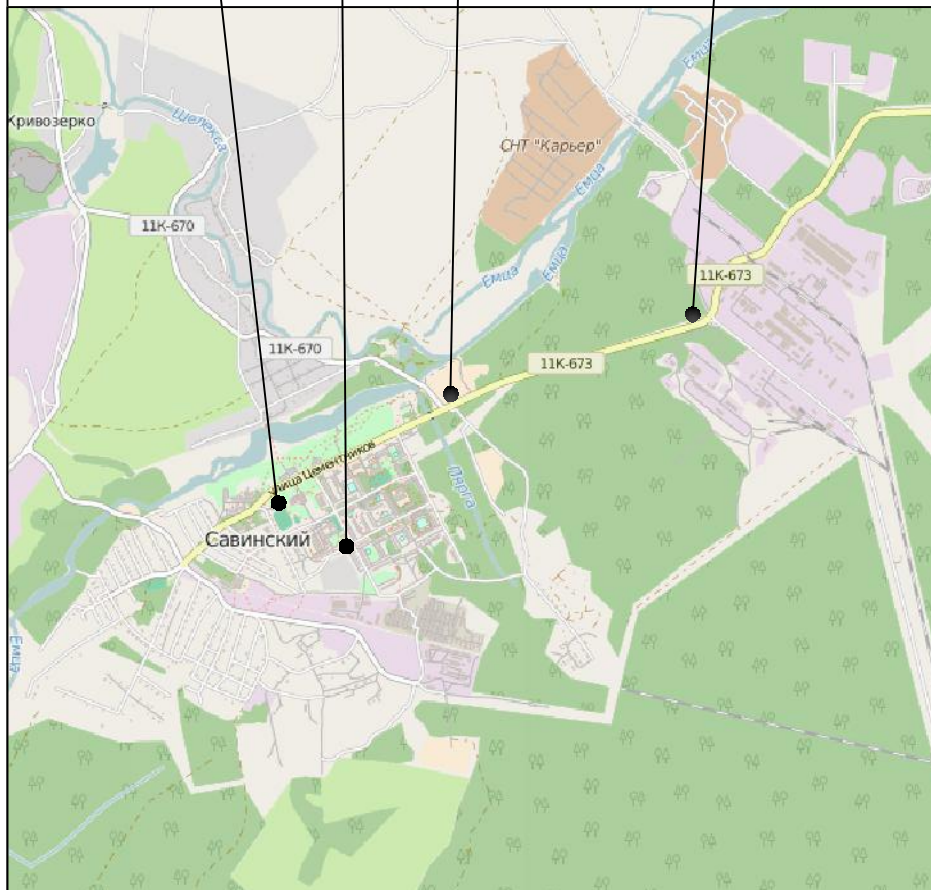
Вид - щитовая установка - билборд, визуальная поверхность которой является статичной, двухсторонняя. Общая площадь информационного поля одного щита 36 м<sup>2</sup> Размер одной стороны рекламного поля 18 м<sup>2</sup> (3,0 м х 6,0 м). Конструкция существующая.

27

28

26

25



Адрес: п. Савинский, ул. Цементников, в районе здания электросетей



## Схема размещения рекламных конструкций в границах Плесецкого муниципального района МО "Савинское"



Тип - стационарная рекламная конструкция.

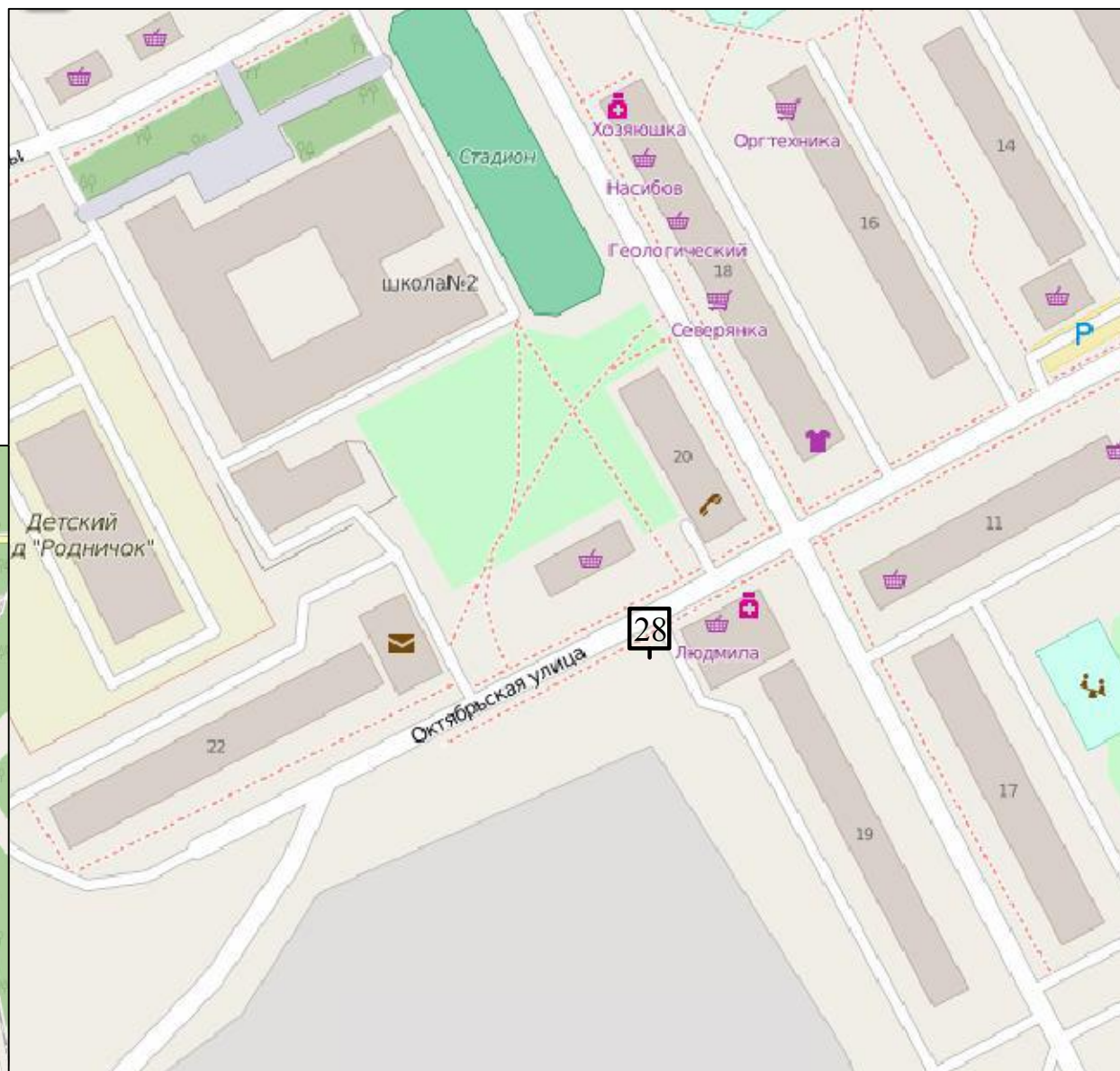
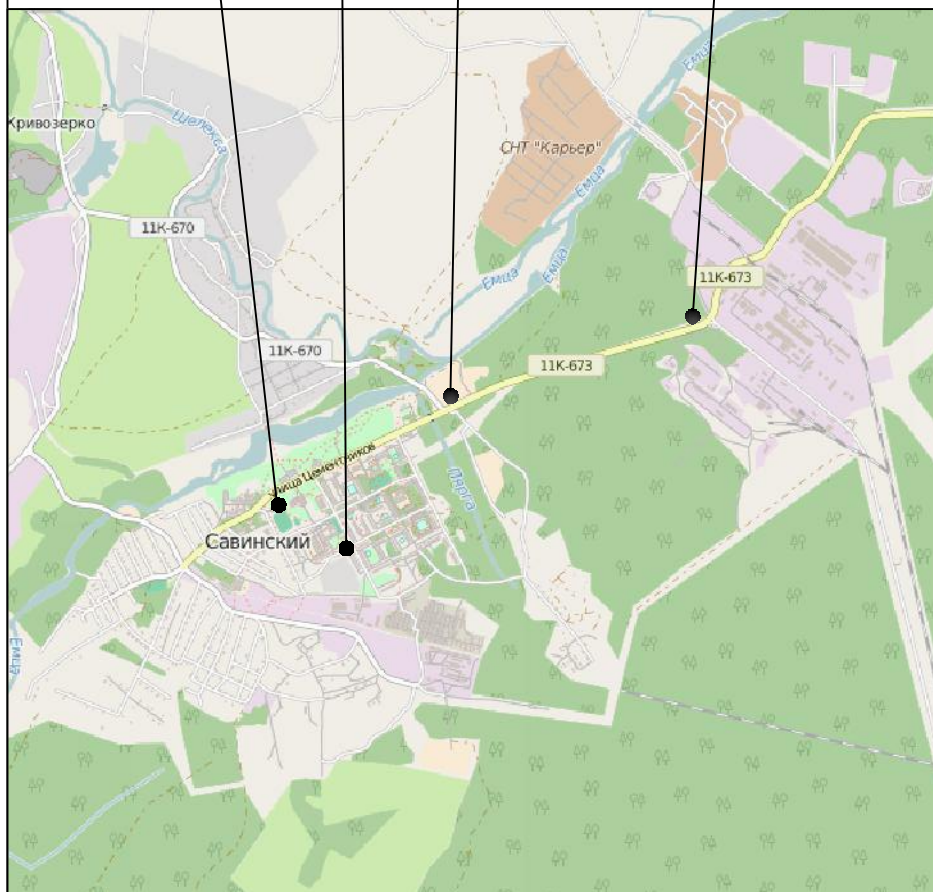
Вид - щитовая установка - билборд, визуальная поверхность которой является статичной, двухсторонняя. Общая площадь информационного поля одного щита 36 м<sup>2</sup> Размер одной стороны рекламного поля 18 м<sup>2</sup> (3,0 м х 6,0 м). Конструкция существующая.

27

28

26

25



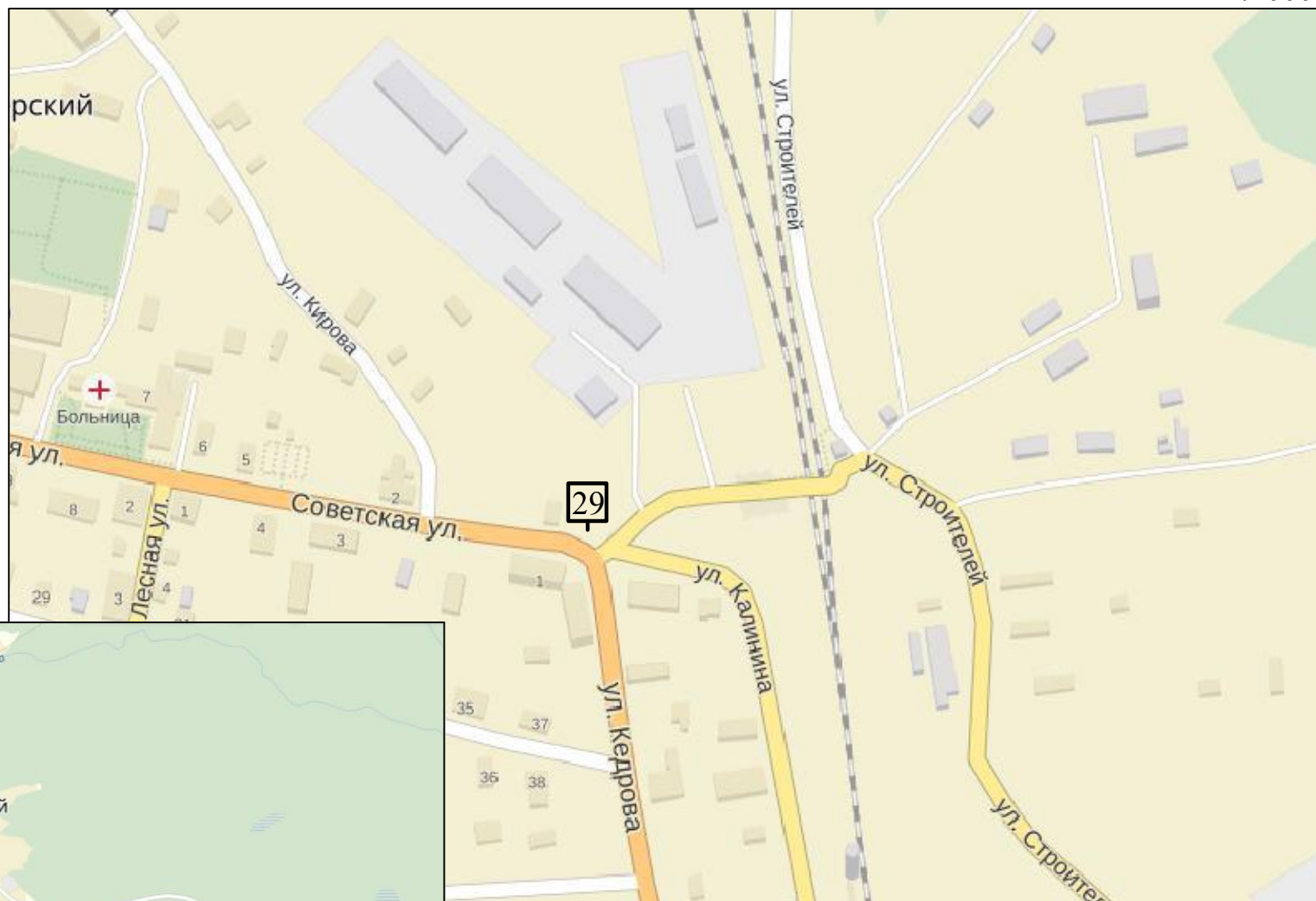
Адрес: п. Савинский, ул. Октябрьская, у дома №14

Схема размещения рекламных конструкций в границах Плесецкого муниципального района МО "Обозерский"

М 1:200С



Тип - стационарная рекламная конструкция.  
Вид - щитовая установка - билборд, визуальная поверхность которой является статичной, двухсторонняя.  
Общая площадь информационного поля одного щита 36 м<sup>2</sup> Размер одной стороны рекламного поля 18 м<sup>2</sup> (3,0 м x 6,0 м). Конструкция проектируемая.



30

29

Адрес: п. Обозерский, ул. Советская, напротив дома №5



Схема размещения рекламных конструкций в границах Плесецкого  
муниципального района МО "Обозерский"

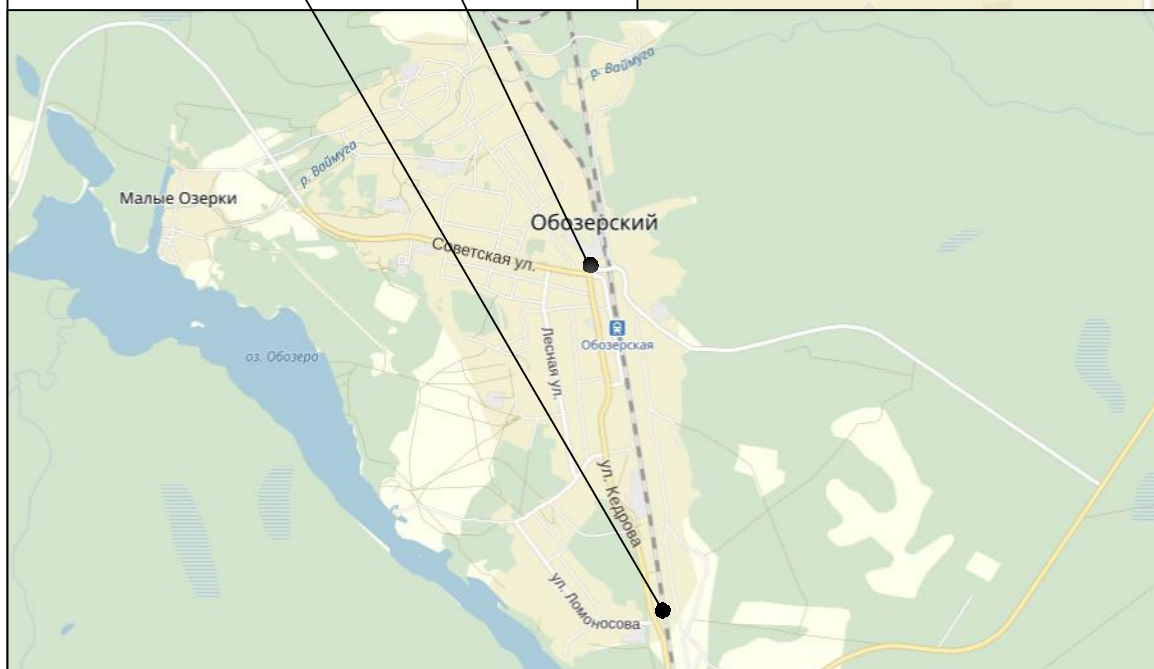
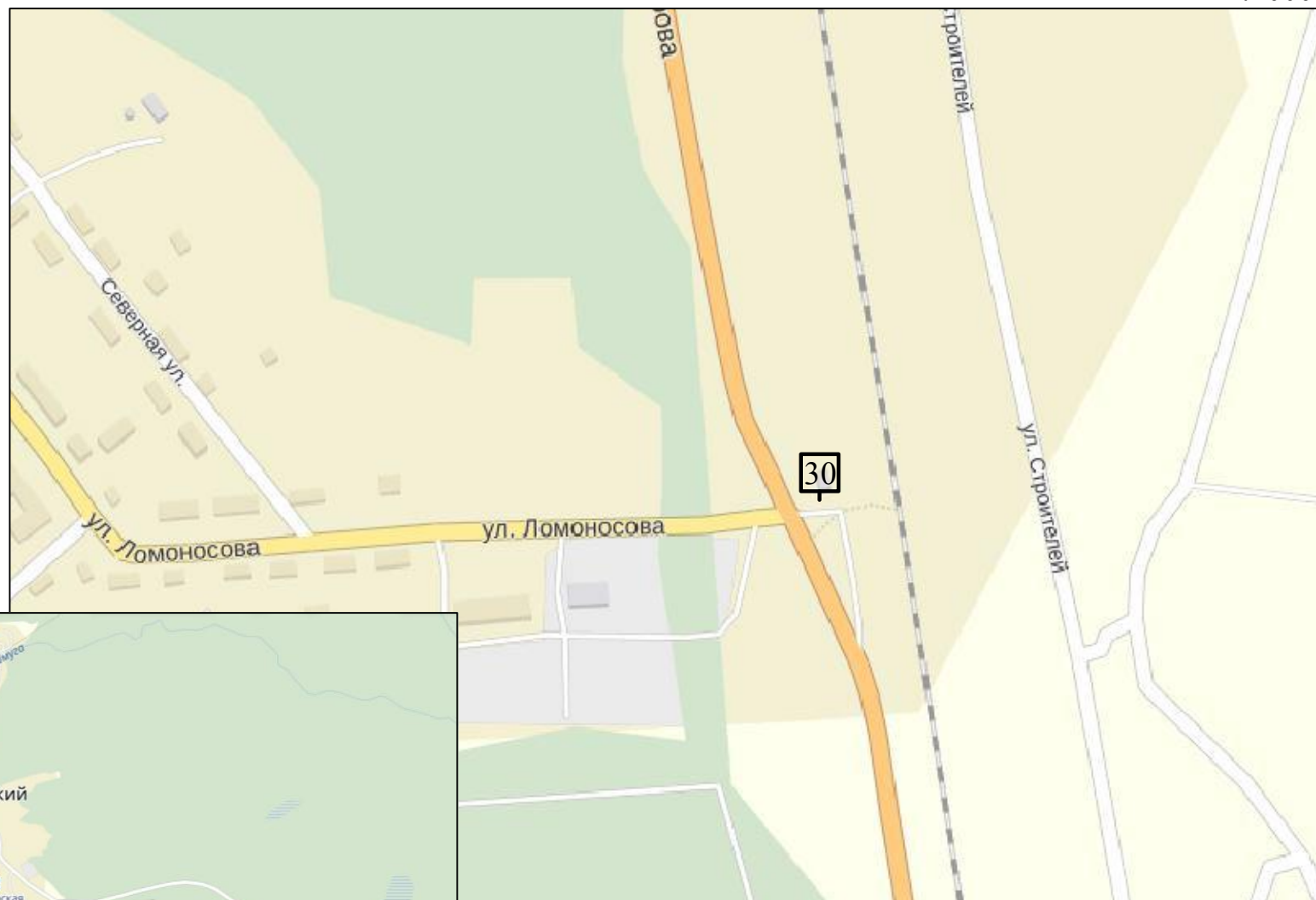
М 1:200С



Тип - стационарная рекламная конструкция.

Вид - щитовая установка - билборд, визуальная поверхность которой является статичной, двухсторонняя.

Общая площадь информационного поля одного щита 36 м<sup>2</sup> Размер одной стороны рекламного поля 18 м<sup>2</sup> (3,0 м x 6,0 м). Конструкция проектируемая.



Адрес: п. Обозерский, ул. Ломоносова, напротив гаража  
расположенного по ул. Ломоносова №1



# Схема размещения рекламных конструкций в границах Плесецкого муниципального района МО "Самодедское"

М 1:2000



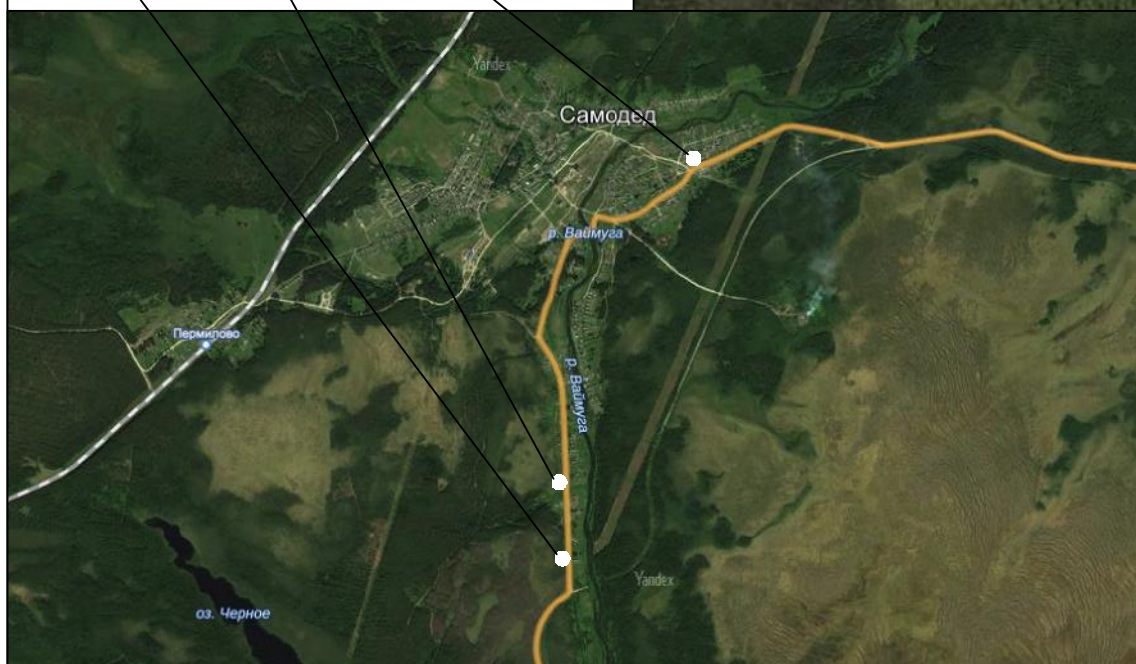
Тип - стационарная рекламная конструкция.  
Вид - щитовая установка - билборд, визуальная поверхность которой является статичной, двухсторонняя.  
Общая площадь информационного поля одного щита 36 м<sup>2</sup> Размер одной стороны рекламного поля 18 м<sup>2</sup> (3,0 м x 6,0 м). Конструкция проектируемая.



31

32

33



Адрес: п. Самодед, ул. Новая биржа, около дома №54



Схема размещения рекламных конструкций в границах Плесецкого муниципального района МО "Самодедское"

М 1:200С



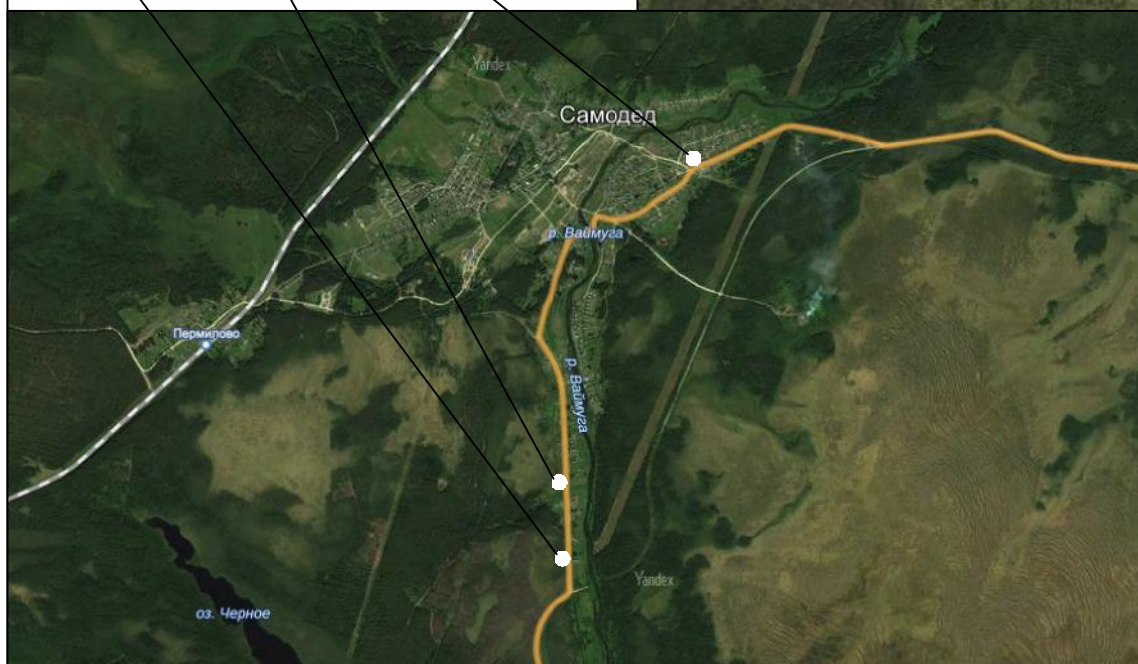
Тип - стационарная рекламная конструкция.  
Вид - щитовая установка - билборд, визуальная поверхность которой является статичной, двухсторонняя.  
Общая площадь информационного поля одного щита 36 м<sup>2</sup> Размер одной стороны рекламного поля 18 м<sup>2</sup> (3,0 м x 6,0 м). Конструкция проектируемая.



31

32

33



Адрес: п. Самодед, ул. Новая биржа, около автобусной остановки



Схема размещения рекламных конструкций в границах Плесецкого  
муниципального района МО "Самодедское"

М 1:200С



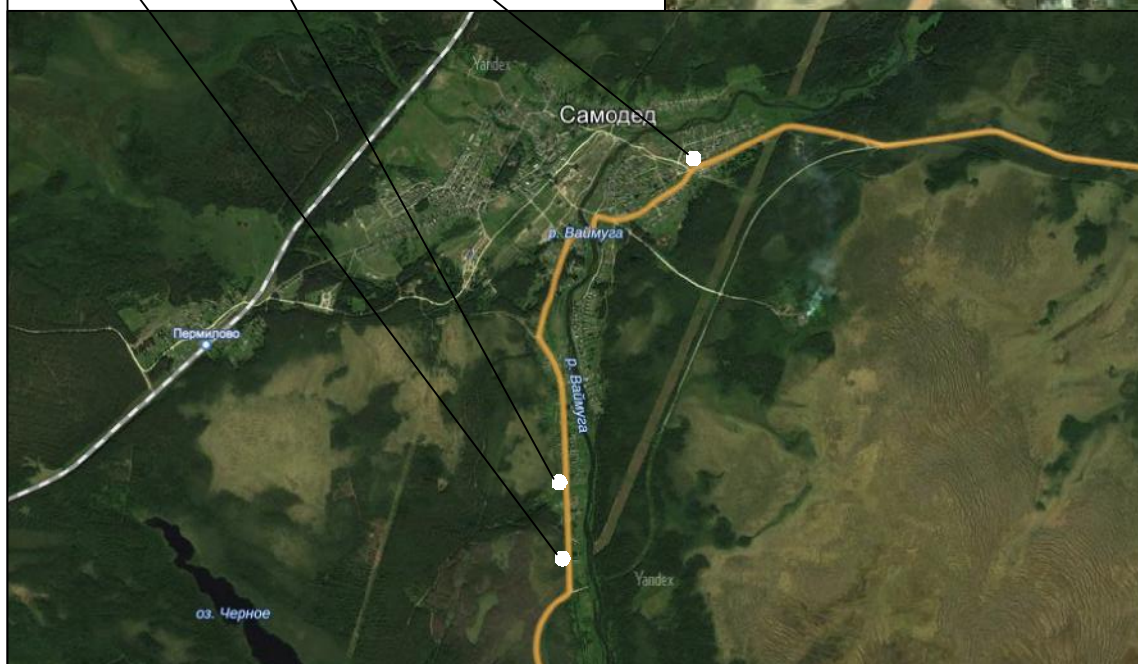
Тип - стационарная рекламная конструкция.  
Вид - щитовая установка - билборд, визуальная поверхность которой является статичной, двухсторонняя.  
Общая площадь информационного поля одного щита 36 м<sup>2</sup> Размер одной стороны рекламного поля 18 м<sup>2</sup> (3,0 м х 6,0 м). Конструкция проектируемая.



31

32

33



Адрес: п. Самодед, ул. Садовая, около дома №5а



# Схема размещения рекламных конструкций в границах Плесецкого муниципального района МО "Емцовское"

М 1:200С



Тип - стационарная рекламная конструкция.

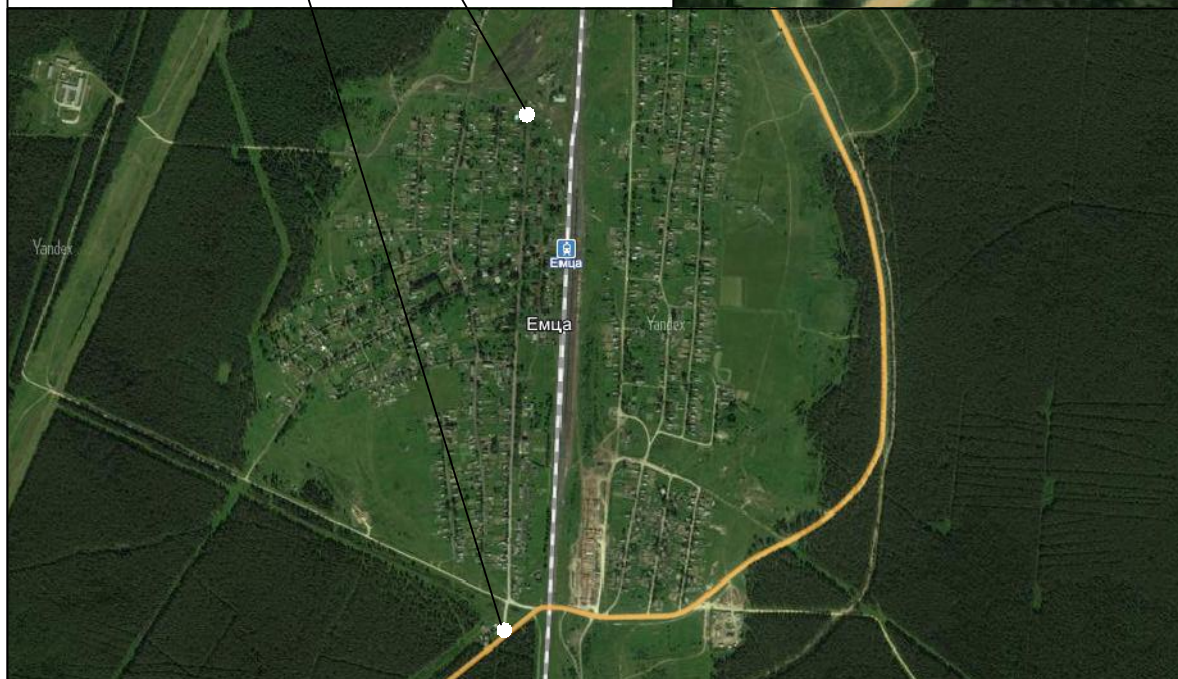
Вид - щитовая установка - билборд, визуальная поверхность которой является статичной, двухсторонняя.

Общая площадь информационного поля одного щита 36 м<sup>2</sup> Размер одной стороны рекламного поля 18 м<sup>2</sup> (3,0 м х 6,0 м). Конструкция проектируемая.



34

35



Адрес: п. Емца, ул. Партизанская (около подстанции)



Схема размещения рекламных конструкций в границах Плесецкого муниципального района МО "Емцовское"

М 1:2000



Тип - стационарная рекламная конструкция.

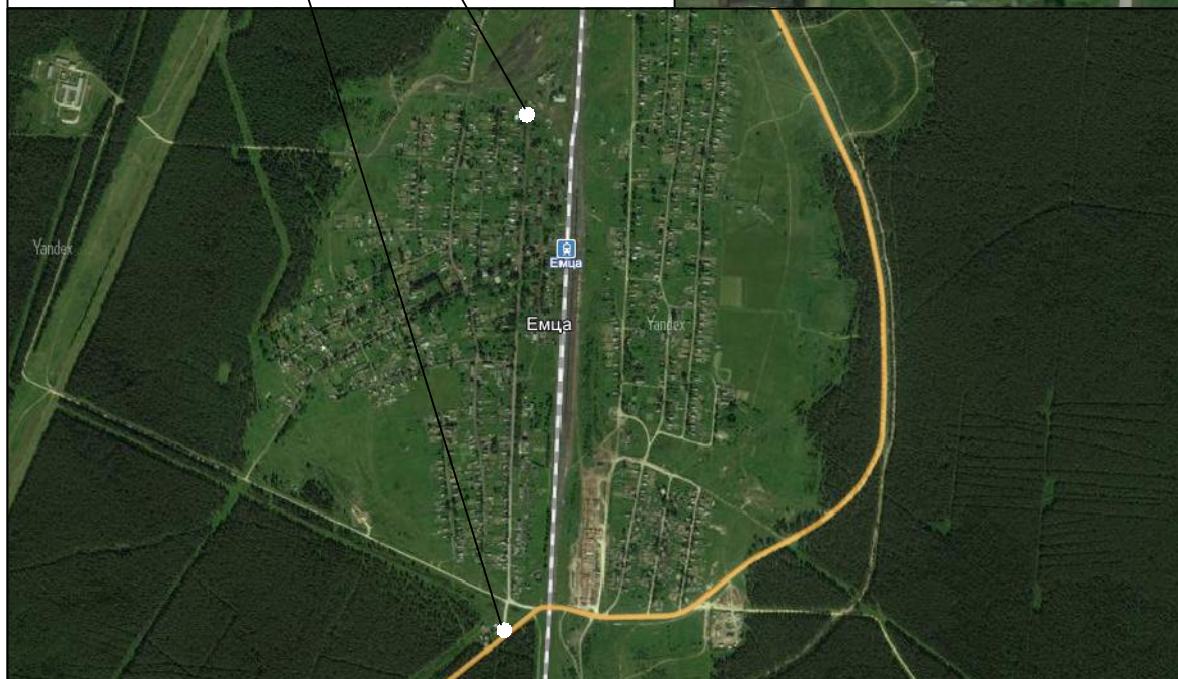
Вид - щитовая установка - билборд, визуальная поверхность которой является статичной, двухсторонняя.

Общая площадь информационного поля одного щита 36 м<sup>2</sup> Размер одной стороны рекламного поля 18 м<sup>2</sup> (3,0 м х 6,0 м). Конструкция проектируемая.



34

35



Адрес: п. Емца, ул. Партизанская (около подстанции)

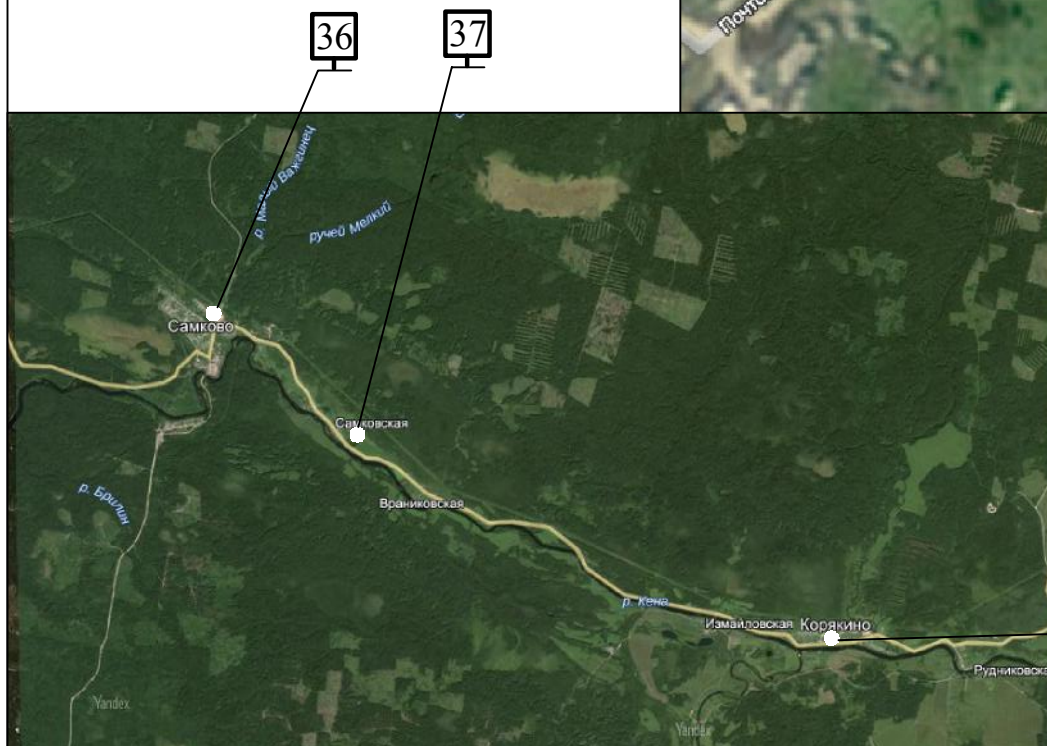
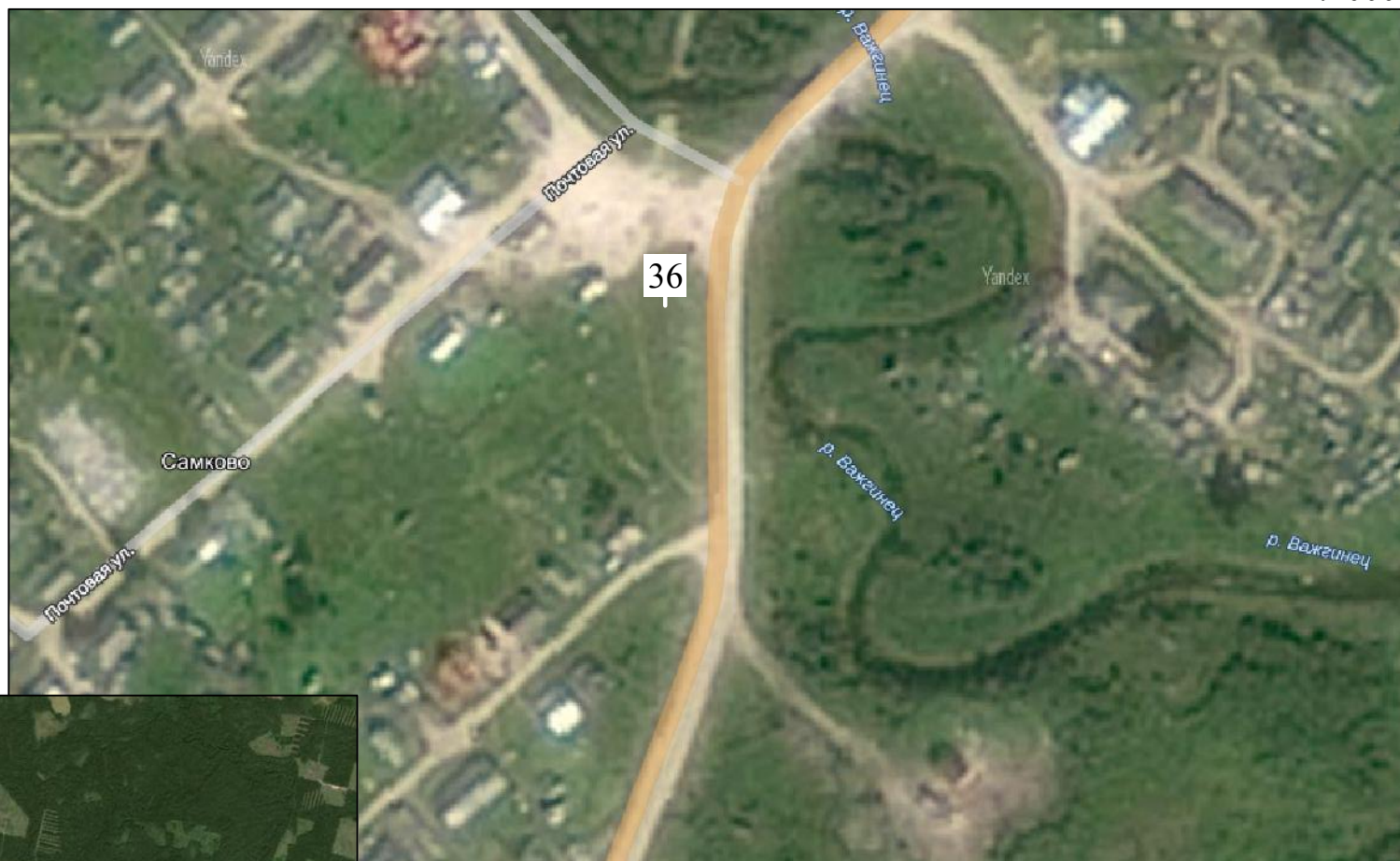


Схема размещения рекламных конструкций в границах Плесецкого  
муниципального района МО "Кенорецкое"

М 1:2000



Тип - стационарная рекламная конструкция.  
Вид - щитовая установка - билборд, визуальная поверхность которой является статичной, двухсторонняя.  
Общая площадь информационного поля одного щита 36 м<sup>2</sup> Размер одной стороны рекламного поля 18 м<sup>2</sup> (3,0 м х 6,0 м). Конструкция проектируемая.



Адрес: п. Самково, ул. Почтовая №2а

38



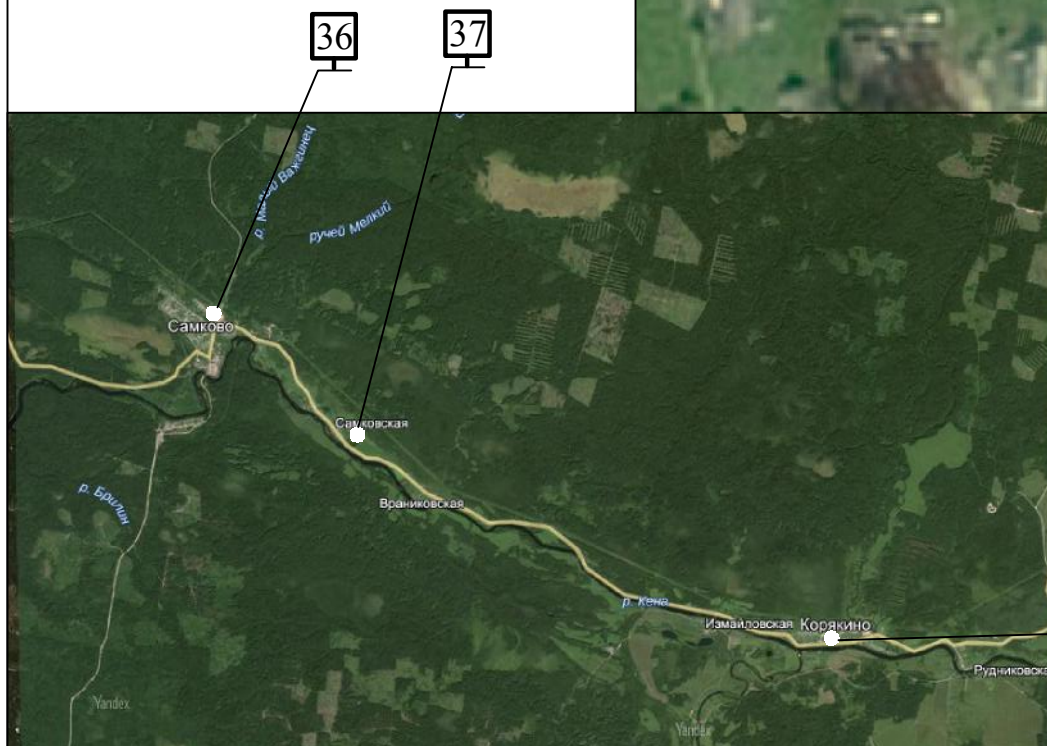
## Схема размещения рекламных конструкций в границах Плесецкого муниципального района МО "Кенорецкое"



Тип - стационарная рекламная конструкция.

Вид - щитовая установка - билборд, визуальная поверхность которой является статичной, двухсторонняя.

Общая площадь информационного поля одного щита 36 м<sup>2</sup>. Размер одной стороны рекламного поля 18 м<sup>2</sup> (3,0 м x 6,0 м). Конструкция проектируемая.



Адрес: д. Корякино, ул. Молодежная, около дома №6

38



Схема размещения рекламных конструкций в границах Плесецкого муниципального района МО "Кенорецкое"


М 1:200С



Тип - стационарная рекламная конструкция.

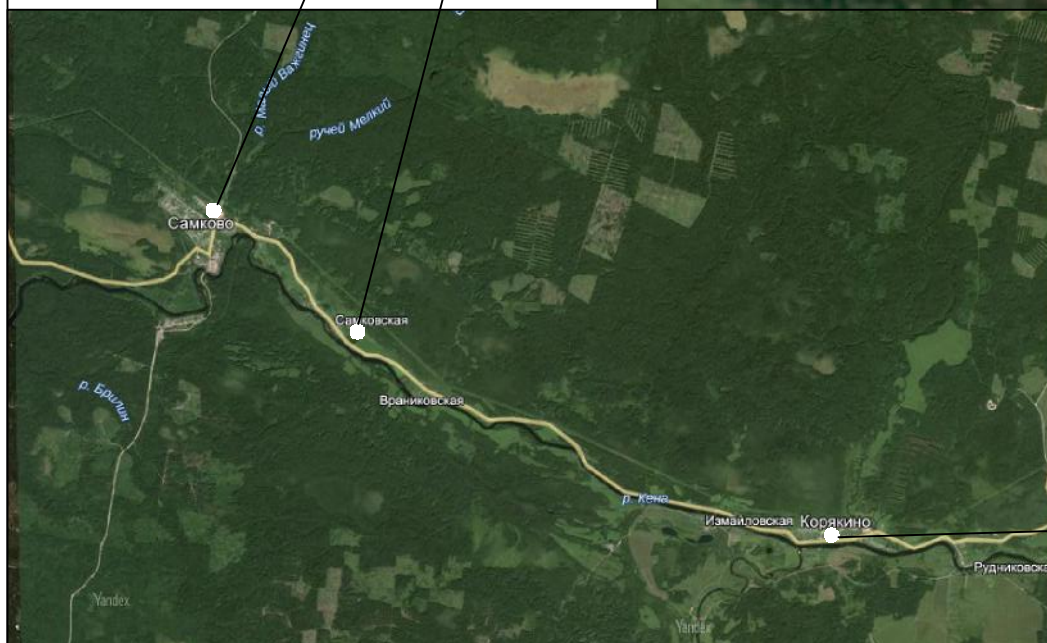
Вид - щитовая установка - билборд, визуальная поверхность которой является статичной, двухсторонняя.

Общая площадь информационного поля одного щита 36 м<sup>2</sup> Размер одной стороны рекламного поля 18 м<sup>2</sup> (3,0 м х 6,0 м). Конструкция проектируемая.



36

37



Адрес: д. Самковская, около магазина, дом №28

38



# Схема размещения рекламных конструкций в границах Плесецкого муниципального района МО "Федовское"

М 1:2000

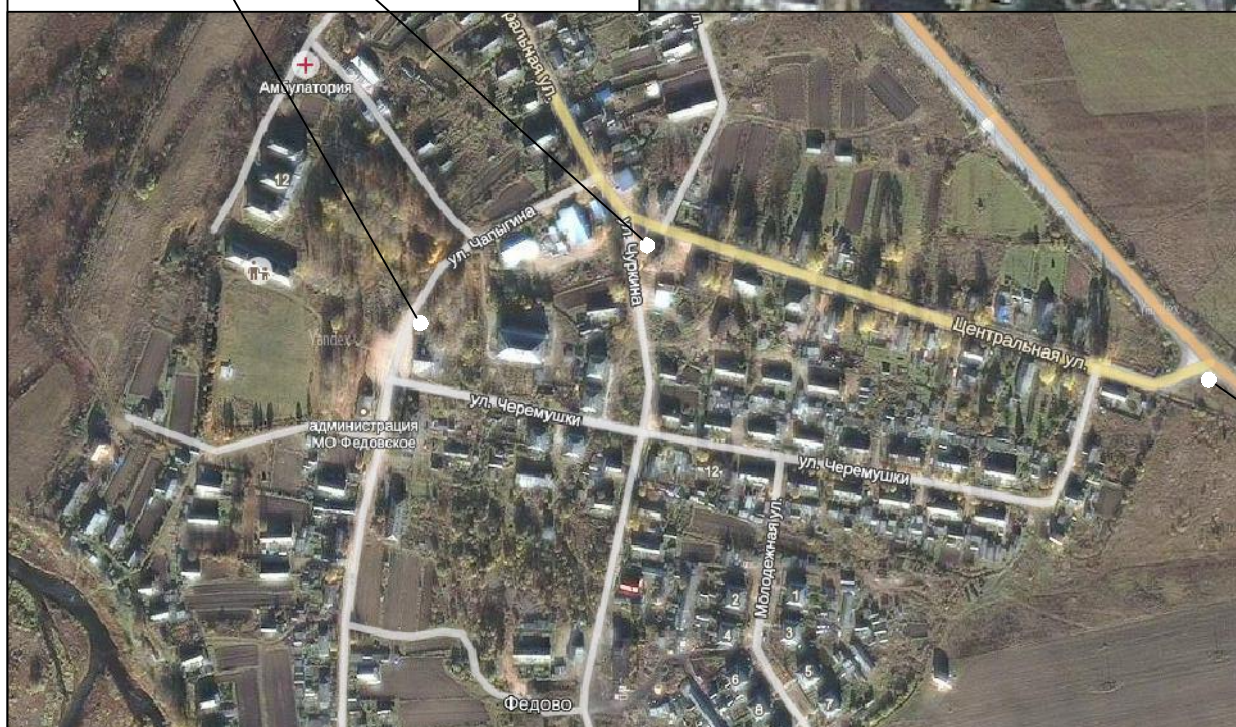


Тип - стационарная рекламная конструкция.  
Вид - щитовая установка - билборд, визуальная поверхность которой является статичной, двухсторонняя.  
Общая площадь информационного поля одного щита 36 м<sup>2</sup> Размер одной стороны рекламного поля 18 м<sup>2</sup> (3,0 м x 6,0 м). Конструкция проектируемая.



41

40



Адрес: п. Федово, ул. Центральная, у дома №46

39



# Схема размещения рекламных конструкций в границах Плесецкого муниципального района МО "Федовское"

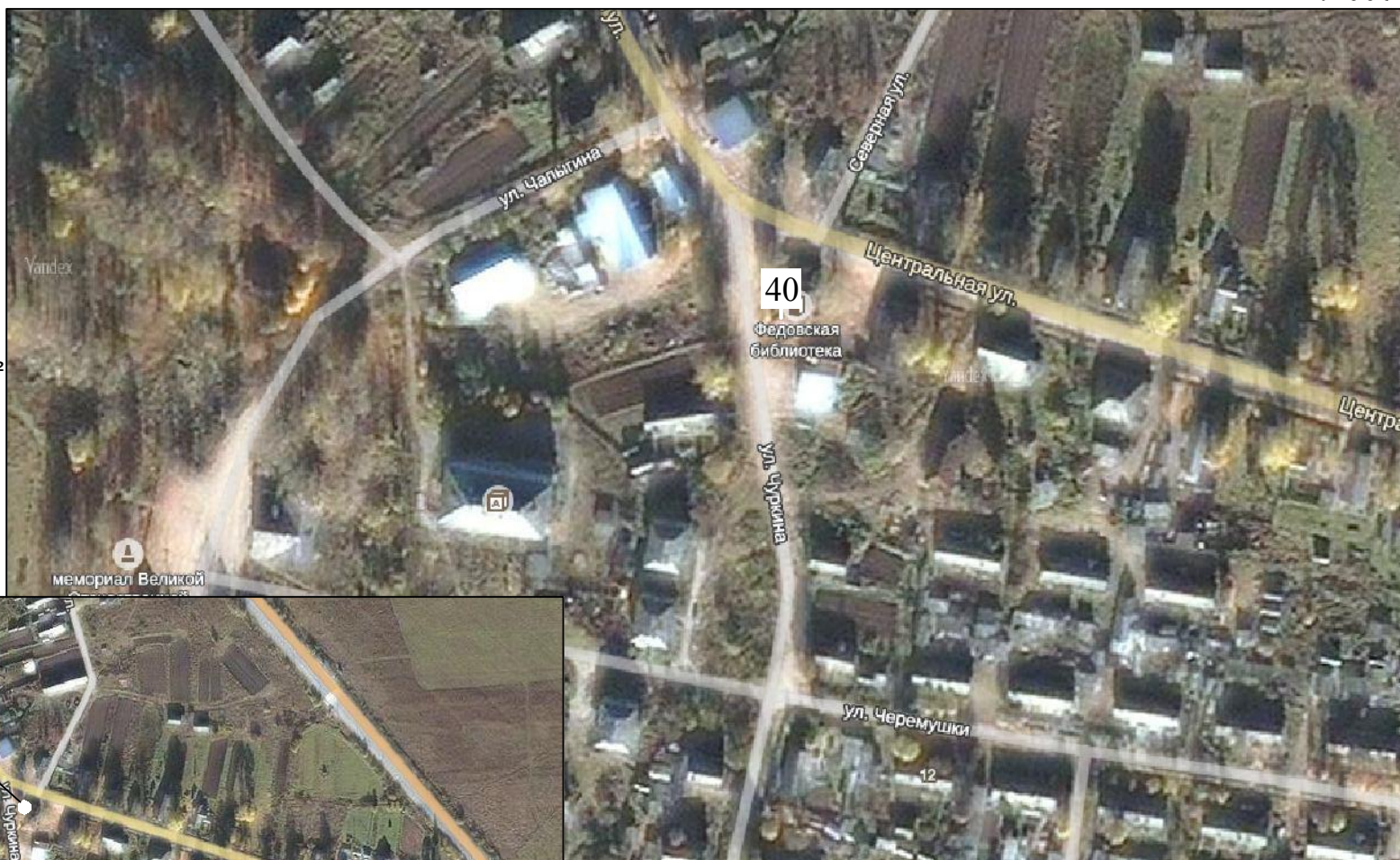
М 1:2000



Тип - стационарная рекламная конструкция.

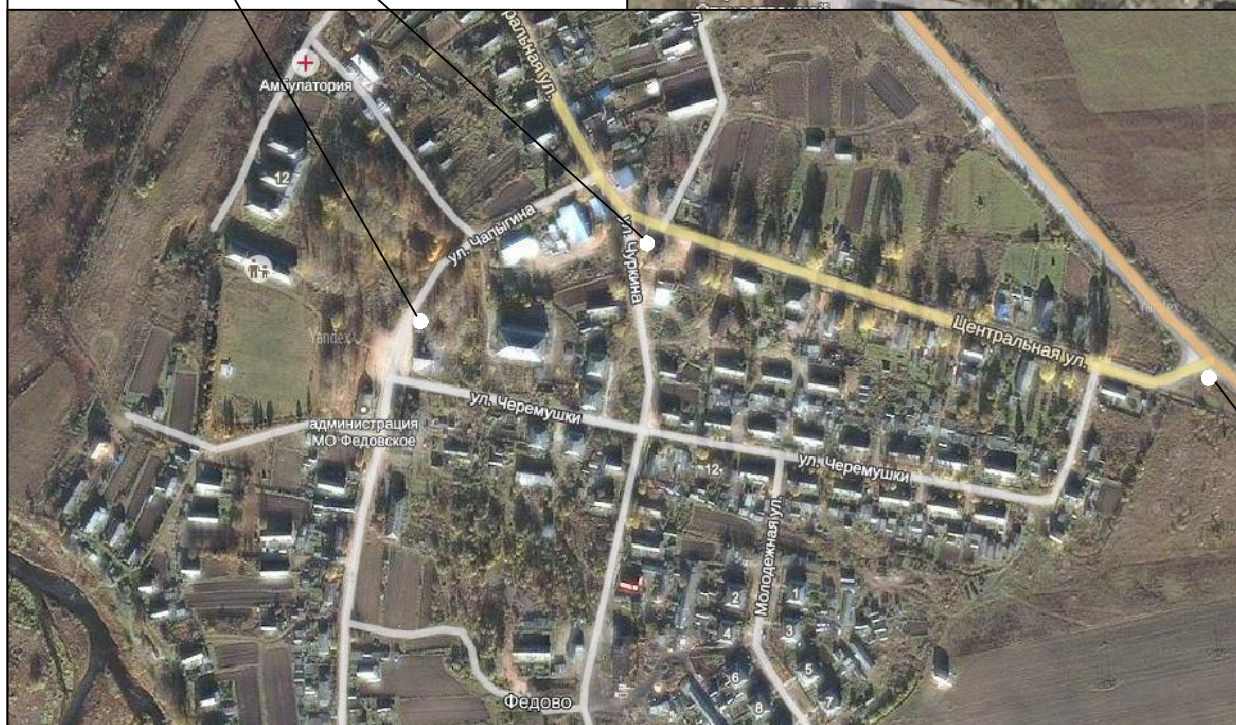
Вид - щитовая установка - билборд, визуальная поверхность которой является статичной, двухсторонняя.

Общая площадь информационного поля одного щита 36 м<sup>2</sup> Размер одной стороны рекламного поля 18 м<sup>2</sup> (3,0 м х 6,0 м). Конструкция проектируемая.



41

40



Адрес: п. Федово, пересечение ул. Центральной и ул. Чуркиной (у Федовской библиотеки)

39

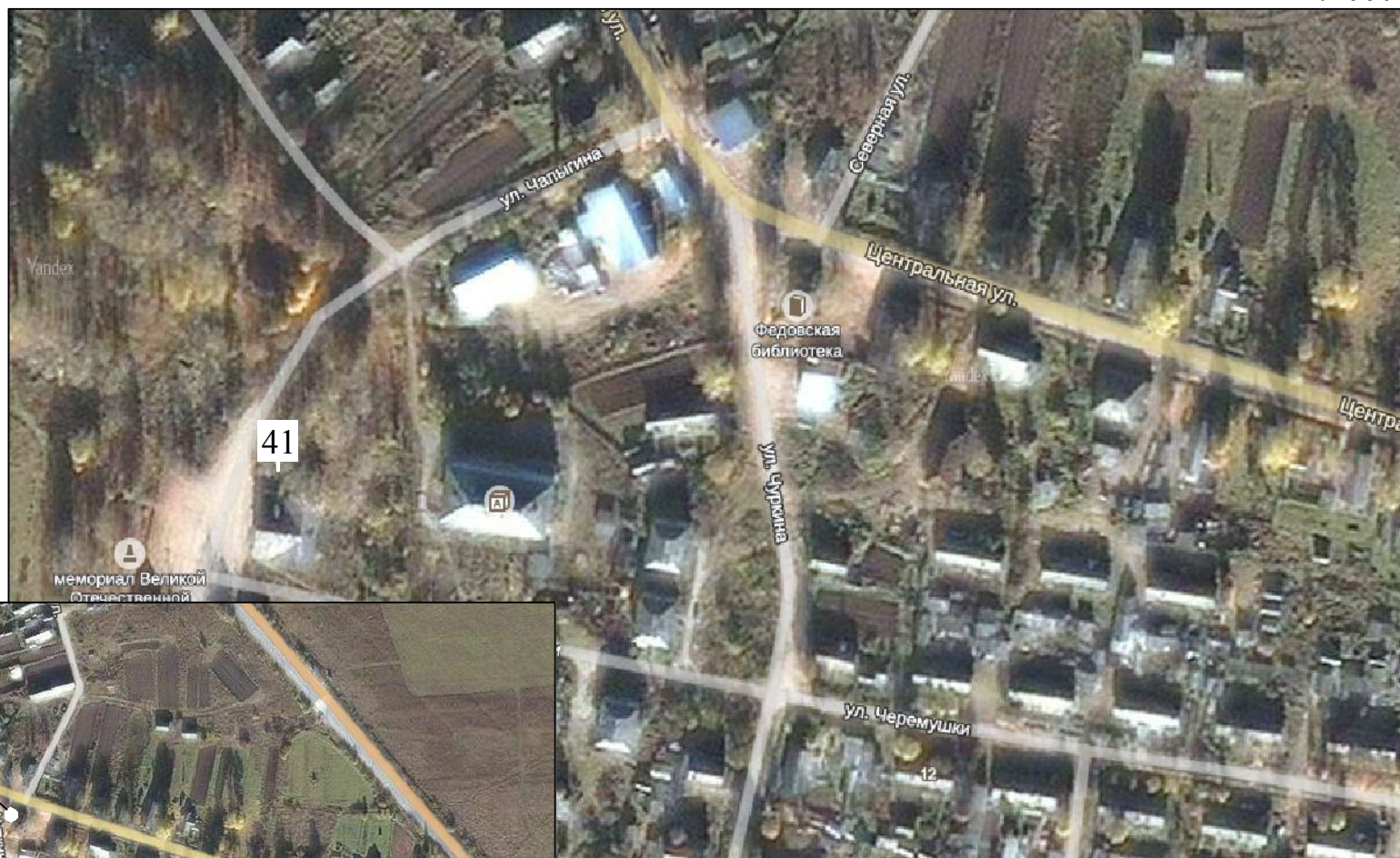


# Схема размещения рекламных конструкций в границах Плесецкого муниципального района МО "Федовское"

М 1:2000

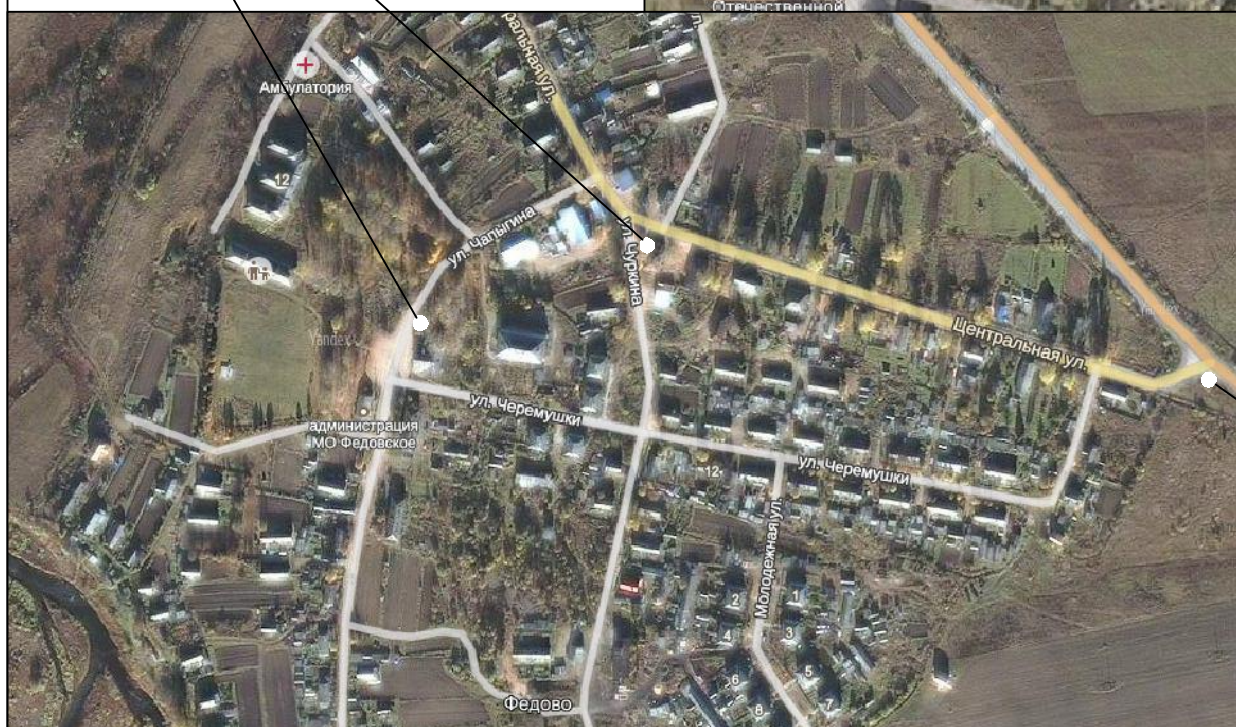


Тип - стационарная рекламная конструкция.  
Вид - щитовая установка - билборд, визуальная поверхность которой является статичной, двухсторонняя.  
Общая площадь информационного поля одного щита 36 м<sup>2</sup> Размер одной стороны рекламного поля 18 м<sup>2</sup> (3,0 м x 6,0 м). Конструкция проектируемая.



41

40



Адрес: п. Федово, ул. Чаплыгина

39



Схема размещения рекламных конструкций в границах Плесецкого муниципального района МО "Коневское"


М 1:2000



Тип - стационарная рекламная конструкция.

Вид - щитовая установка - билборд, визуальная поверхность которой является статичной, двухсторонняя.

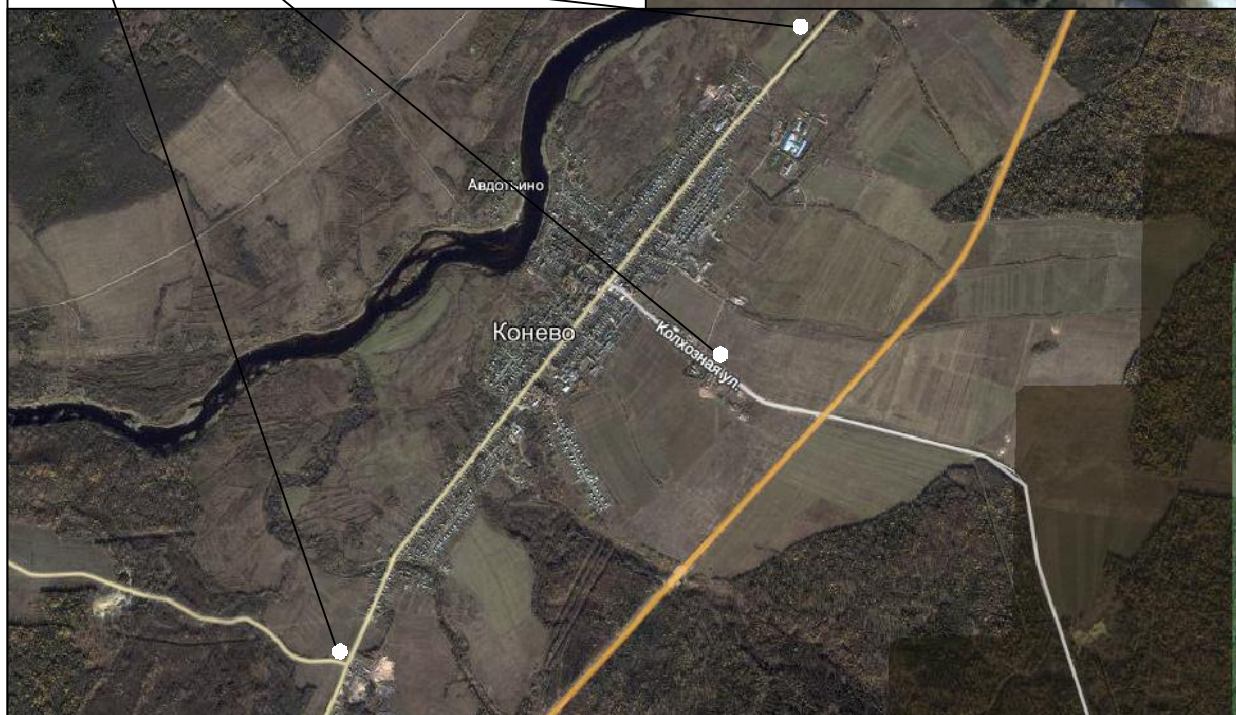
Общая площадь информационного поля одного щита 36 м<sup>2</sup> Размер одной стороны рекламного поля 18 м<sup>2</sup> (3,0 м x 6,0 м). Конструкция проектируемая.



44

42

43



Адрес: Перед производственной базой ИП на въезде в с. Коневое




Схема размещения рекламных конструкций в границах Плесецкого  
муниципального района МО "Коневское"

М 1:2000



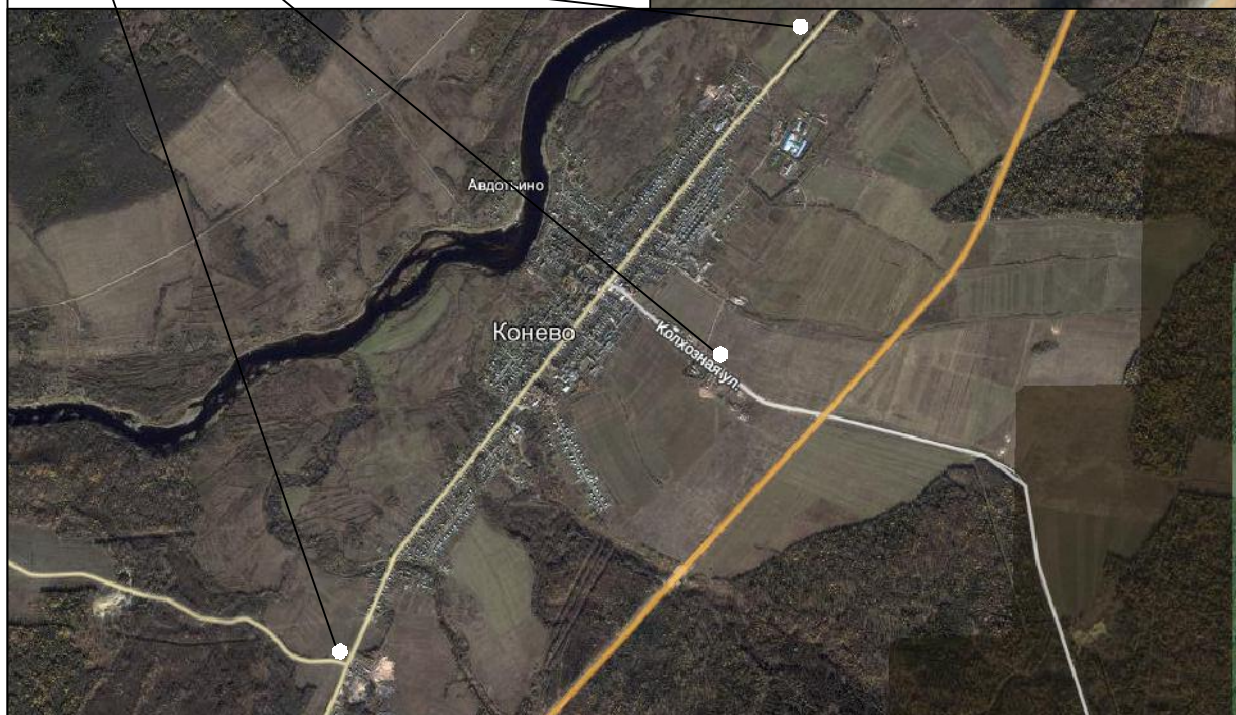
Тип - стационарная рекламная конструкция.  
Вид - щитовая установка - билборд, визуальная поверхность которой является статичной, двухсторонняя.  
Общая площадь информационного поля одного щита 36 м<sup>2</sup> Размер одной стороны рекламного поля 18 м<sup>2</sup> (3,0 м х 6,0 м). Конструкция проектируемая.



44

42

43



Адрес: с. Коневое, съезд с а/д Плесецк-Каргополь  
к д. Бережная Дуброва



Схема размещения рекламных конструкций в границах Плесецкого муниципального района МО "Коневское"

М 1:2000



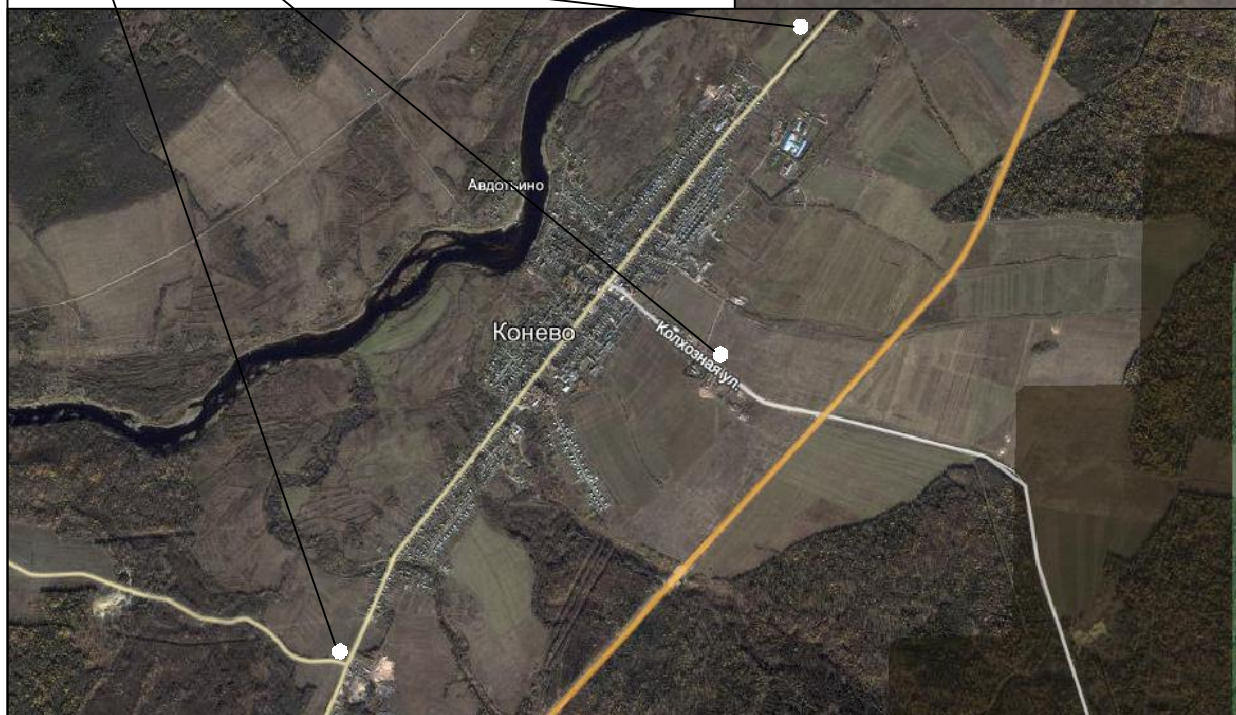
Тип - стационарная рекламная конструкция.  
Вид - щитовая установка - билборд, визуальная поверхность которой является статичной, двухсторонняя.  
Общая площадь информационного поля одного щита 36 м<sup>2</sup> Размер одной стороны рекламного поля 18 м<sup>2</sup> (3,0 м х 6,0 м). Конструкция проектируемая.



44

42

43



Адрес: с. Коневое, поворот на Кенозерский национальный парк




# Схема размещения рекламных конструкций в границах Плесецкого муниципального района МО "Кенозерское"

М 1:2000



Тип - стационарная рекламная конструкция.  
Вид - щитовая установка - билборд, визуальная поверхность которой является статичной, двухсторонняя.  
Общая площадь информационного поля одного щита 36 м<sup>2</sup> Размер одной стороны рекламного поля 18 м<sup>2</sup> (3,0 м х 6,0 м). Конструкция проектируемая.



47

46

45



Адрес: д. Шишкина, около д.№4




# Схема размещения рекламных конструкций в границах Плесецкого муниципального района МО "Кенозерское"

М 1:2000



Тип - стационарная рекламная конструкция.  
Вид - щитовая установка - билборд, визуальная поверхность которой является статичной, двухсторонняя.  
Общая площадь информационного поля одного щита 36 м<sup>2</sup> Размер одной стороны рекламного поля 18 м<sup>2</sup> (3,0 м x 6,0 м). Конструкция проектируемая.



47

46

45



Адрес: д. Вершинино, около администрации строение №46.



# Схема размещения рекламных конструкций в границах Плесецкого муниципального района МО "Кенозерское"

М 1:2000




Тип - стационарная рекламная конструкция.  
Вид - щитовая установка - билборд, визуальная поверхность которой является статичной, двухсторонняя.  
Общая площадь информационного поля одного щита 36 м<sup>2</sup> Размер одной стороны рекламного поля 18 м<sup>2</sup> (3,0 м х 6,0 м). Конструкция проектируемая.



47

46

45



Адрес: д. Погост, около дома №15



Схема размещения рекламных конструкций в границах Плесецкого муниципального района МО "Холмогорское"

М 1:2000



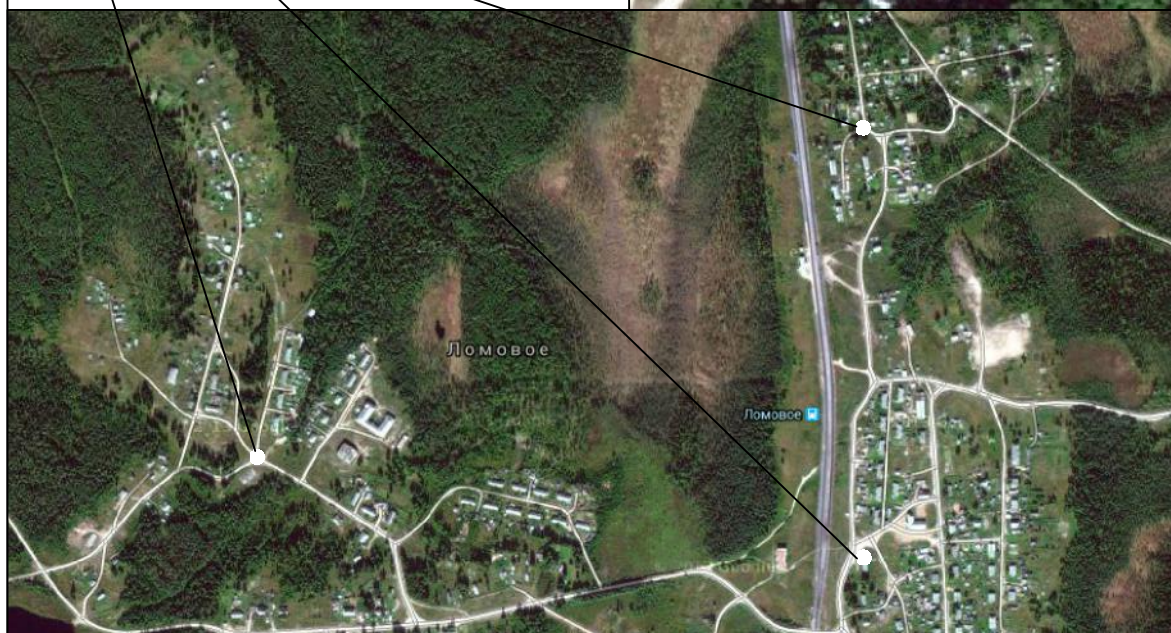
Тип - стационарная рекламная конструкция.  
Вид - щитовая установка - билборд, визуальная поверхность которой является статичной, двухсторонняя.  
Общая площадь информационного поля одного щита 36 м<sup>2</sup> Размер одной стороны рекламного поля 18 м<sup>2</sup> (3,0 м х 6,0 м). Конструкция проектируемая.



48

50

49



Адрес: п. Ломовое, ул. Озерская (у дома №6)



Схема размещения рекламных конструкций в границах Плесецкого  
муниципального района МО "Холмогорское"

М 1:2000



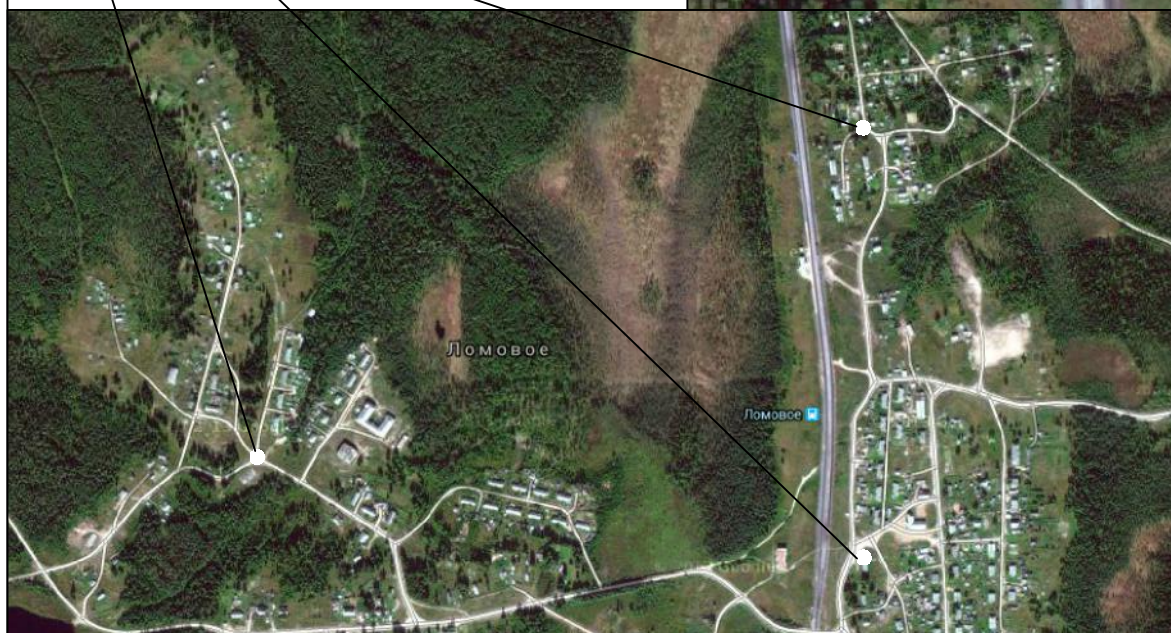
Тип - стационарная рекламная конструкция.  
Вид - щитовая установка - билборд, визуальная поверхность которой является статичной, двухсторонняя.  
Общая площадь информационного поля одного щита 36 м<sup>2</sup> Размер одной стороны рекламного поля 18 м<sup>2</sup> (3,0 м х 6,0 м). Конструкция проектируемая.



48

50

49



Адрес: п. Ломовое, ул. Карьер (у дома №1)



Схема размещения рекламных конструкций в границах Плесецкого муниципального района МО "Холмогорское"

М 1:2000



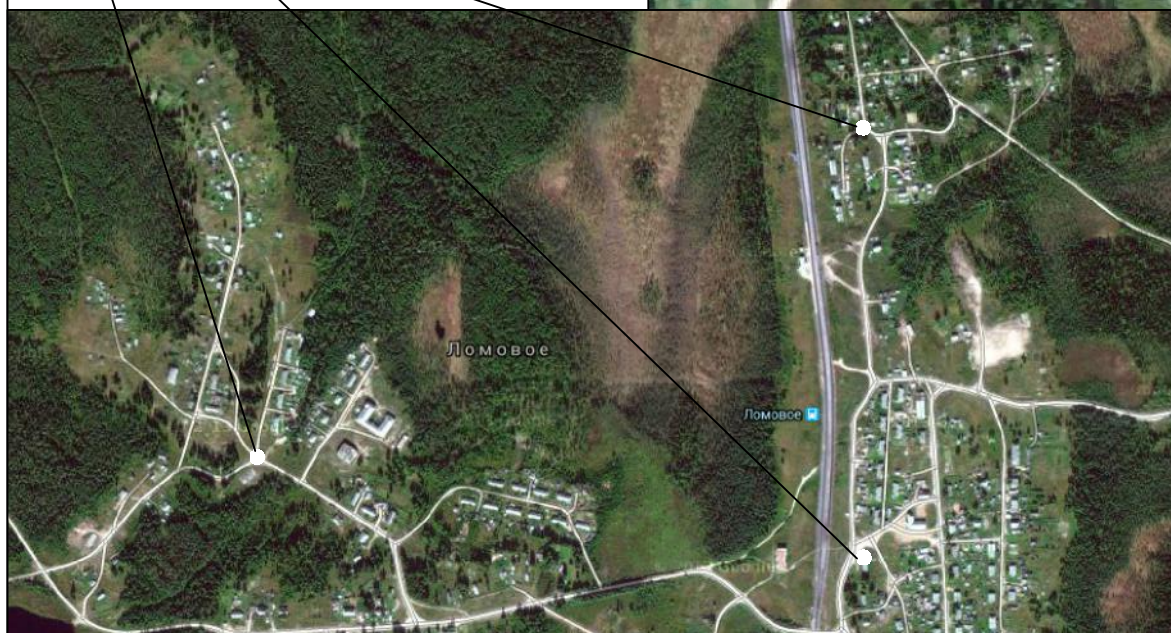
Тип - стационарная рекламная конструкция.  
Вид - щитовая установка - билборд, визуальная поверхность которой является статичной, двухсторонняя.  
Общая площадь информационного поля одного щита 36 м<sup>2</sup> Размер одной стороны рекламного поля 18 м<sup>2</sup> (3,0 м x 6,0 м). Конструкция проектируемая.



48

50

49



Адрес: п. Ломовое, ул. Строительная (у дома №7а)

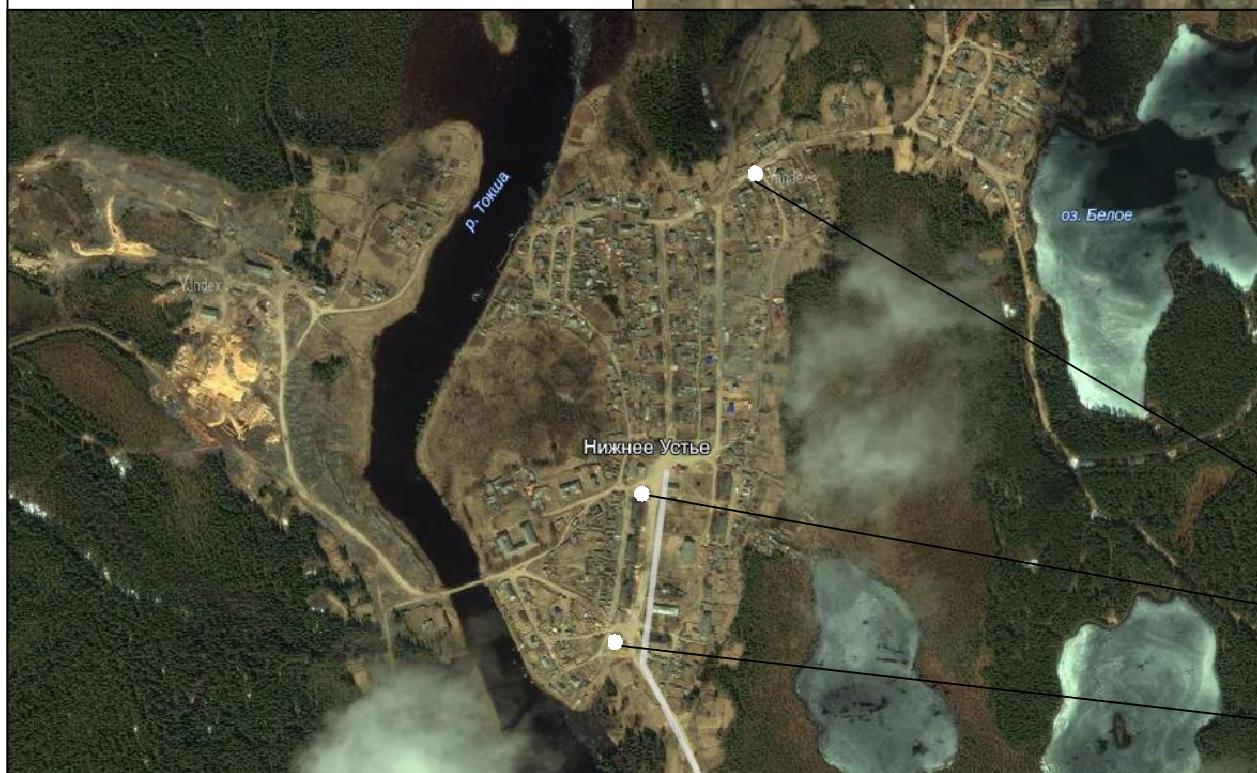


Схема размещения рекламных конструкций в границах Плесецкого  
муниципального района МО "Почезерское"

М 1:2000



Тип - стационарная рекламная конструкция.  
Вид - щитовая установка - билборд, визуальная поверхность которой является статичной, двухсторонняя.  
Общая площадь информационного поля одного щита 36 м<sup>2</sup>. Размер одной стороны рекламного поля 18 м<sup>2</sup> (3,0 м х 6,0 м). Конструкция проектируемая.



Адрес: п. Нижнее устье, ул. Телевышка, дом №2а





Схема размещения рекламных конструкций в границах Плесецкого муниципального района МО "Почезерское"

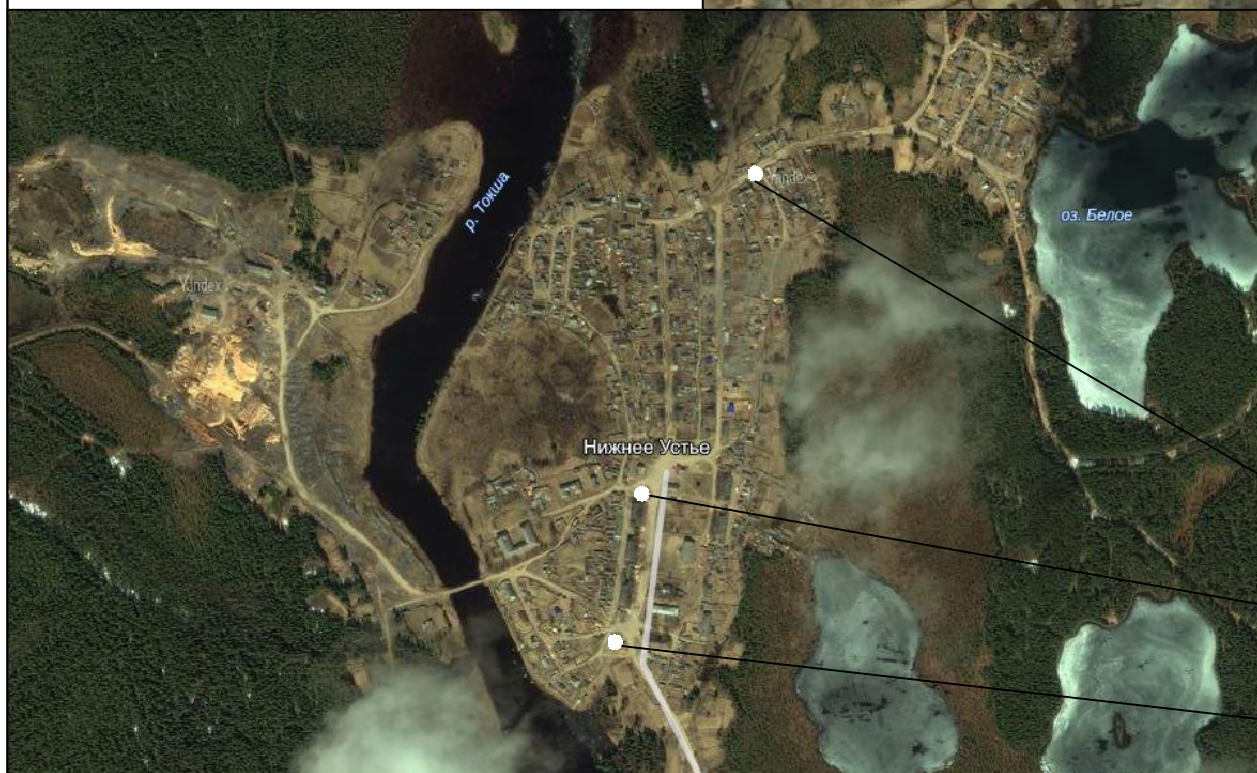

М 1:2000



Тип - стационарная рекламная конструкция.

Вид - щитовая установка - билборд, визуальная поверхность которой является статичной, двухсторонняя.

Общая площадь информационного поля одного щита 36 м<sup>2</sup>. Размер одной стороны рекламного поля 18 м<sup>2</sup> (3,0 м х 6,0 м). Конструкция проектируемая.



Адрес: п. Нижнее устье, ул. Центральная, дом №23



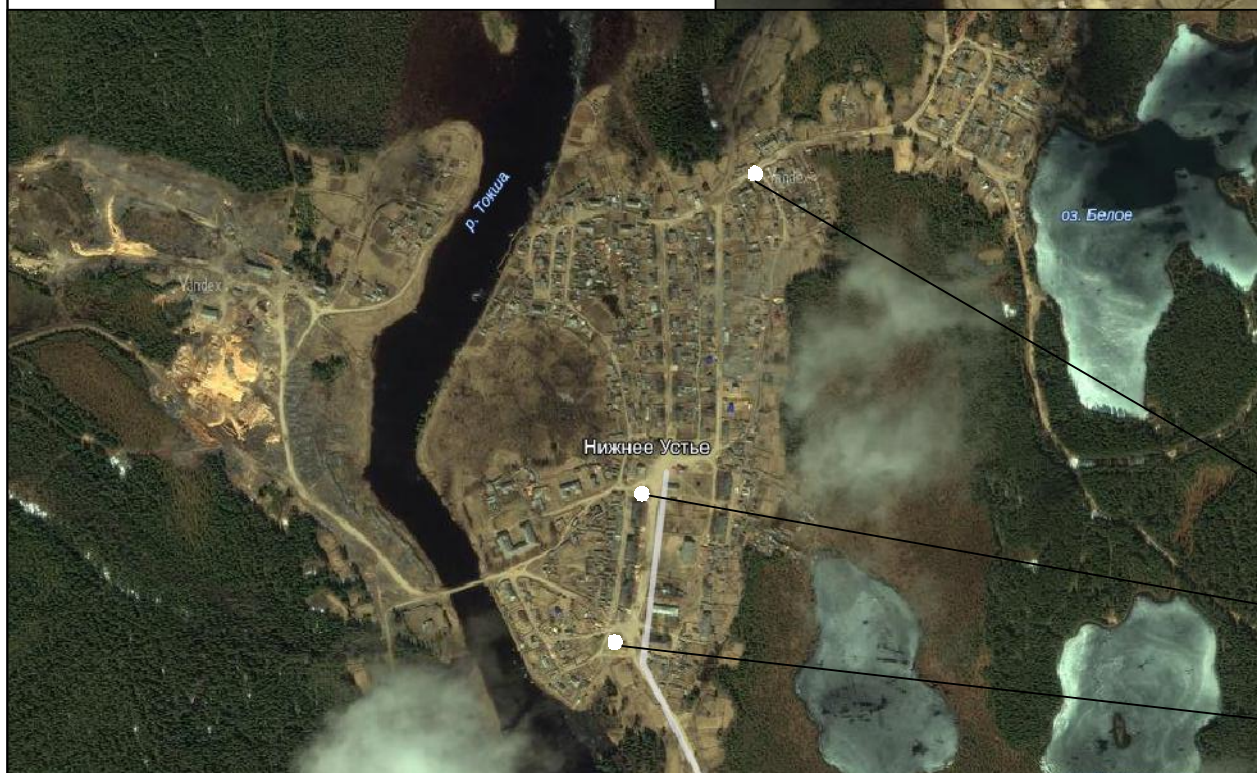


# Схема размещения рекламных конструкций в границах Плесецкого муниципального района МО "Почезерское"

М 1:2000



Тип - стационарная рекламная конструкция.  
Вид - щитовая установка - билборд, визуальная поверхность которой является статичной, двухсторонняя.  
Общая площадь информационного поля одного щита 36 м<sup>2</sup>. Размер одной стороны рекламного поля 18 м<sup>2</sup> (3,0 м х 6,0 м). Конструкция проектируемая.



Адрес: п. Нижнее устье, ул. Молодежная, дом №5а



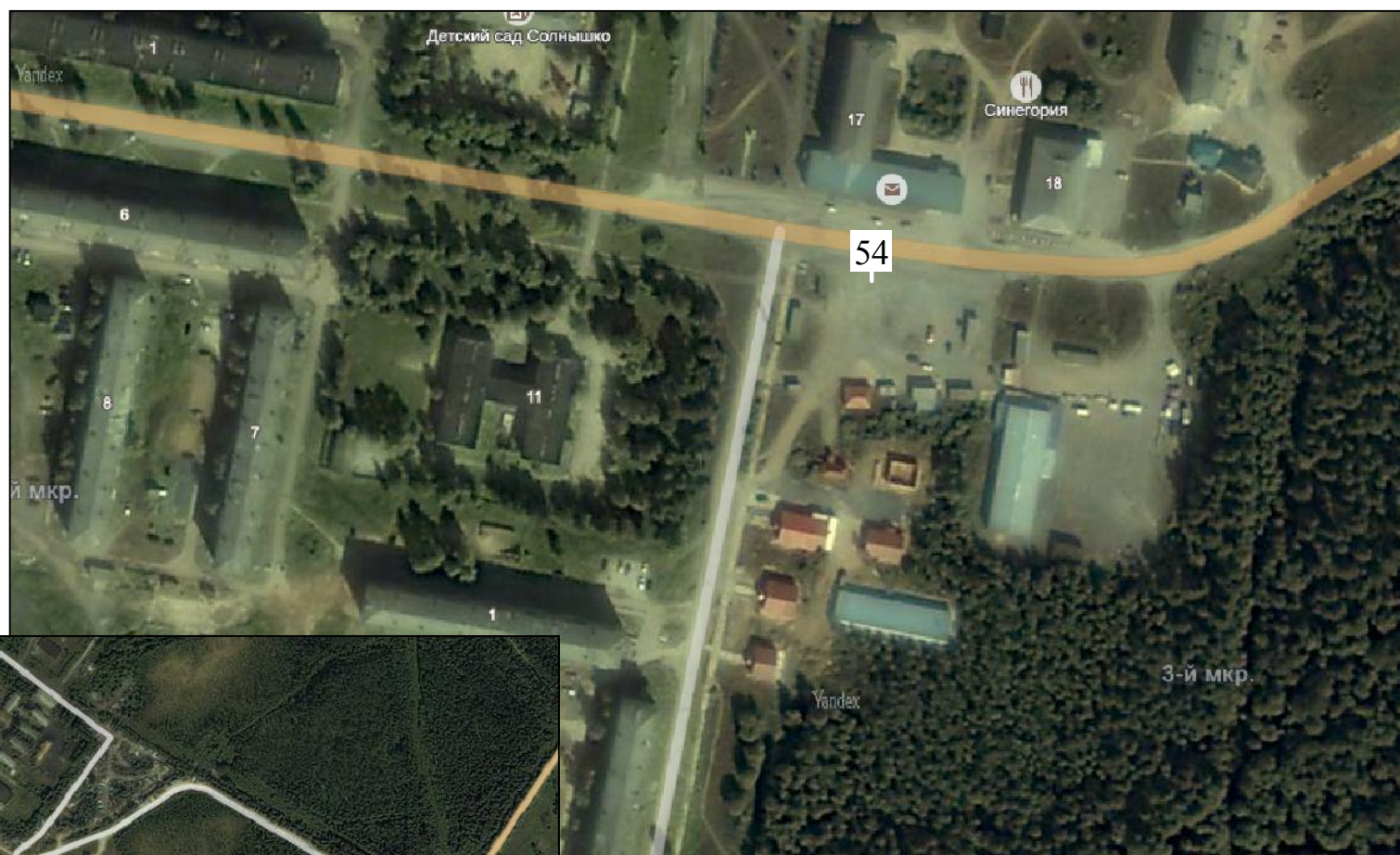


Схема размещения рекламных конструкций в границах Плесецкого муниципального района МО "Североонежское"

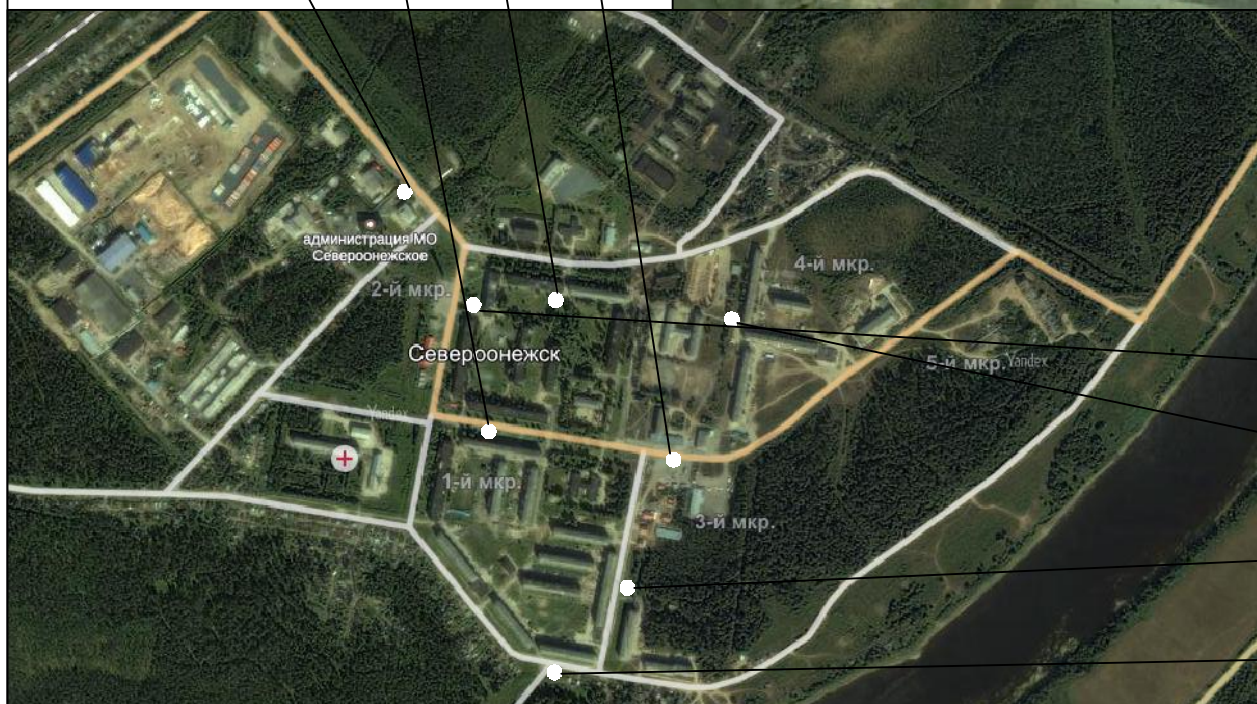
М 1:2000



Тип - стационарная рекламная конструкция.  
Вид - щитовая установка - билборд, визуальная поверхность которой является статичной, двухсторонняя.  
Общая площадь информационного поля одного щита 36 м<sup>2</sup> Размер одной стороны рекламного поля 18 м<sup>2</sup> (3,0 м х 6,0 м). Конструкция проектируемая.



55 56 58 54



Адрес: п. Североонежск. 3 мкр., д. №17

59

57

60

61

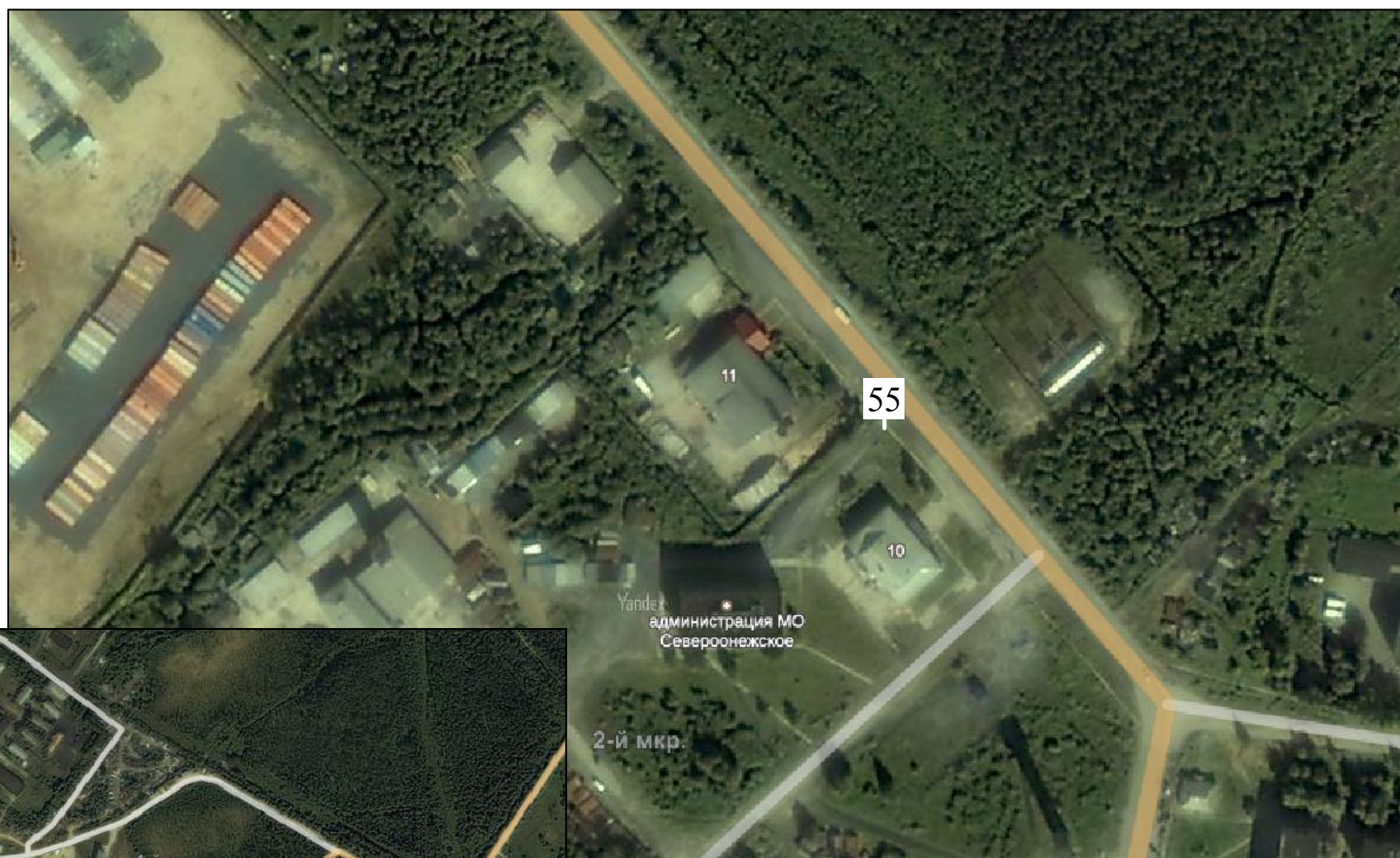


# Схема размещения рекламных конструкций в границах Плесецкого муниципального района МО "Североонежское"

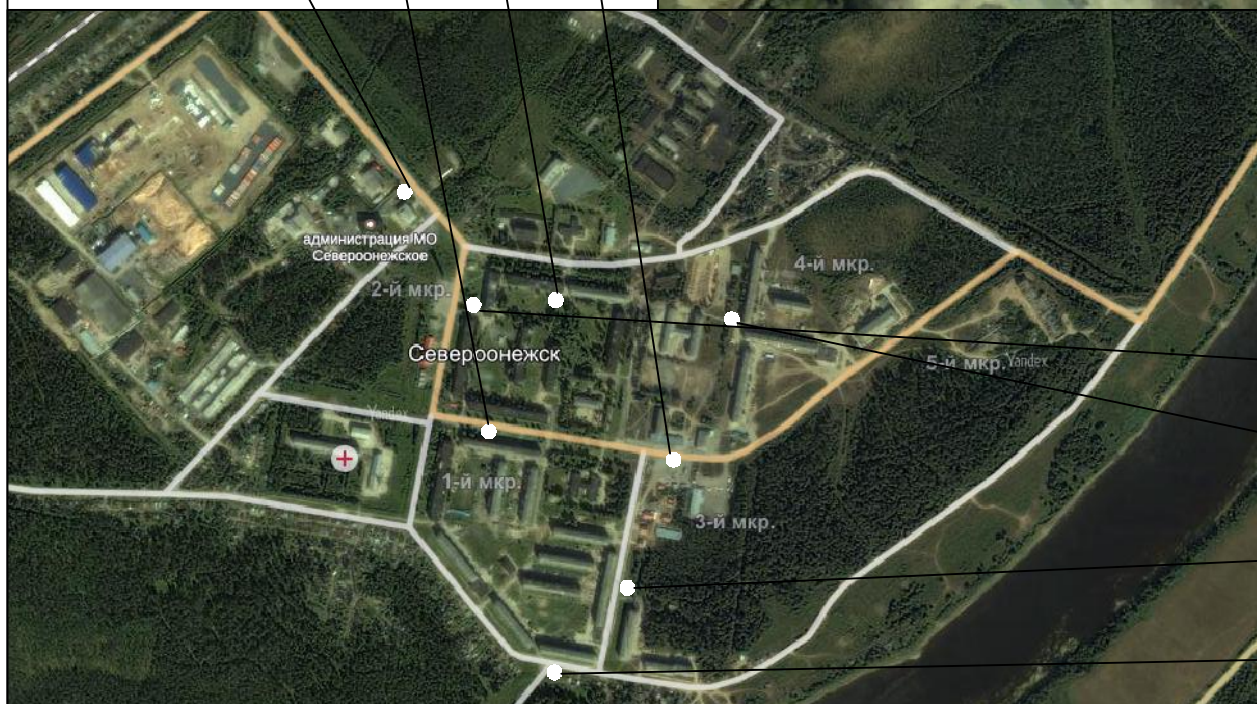
М 1:2000



Тип - стационарная рекламная конструкция.  
Вид - щитовая установка - билборд, визуальная поверхность которой является статичной, двухсторонняя.  
Общая площадь информационного поля одного щита 36 м<sup>2</sup> Размер одной стороны рекламного поля 18 м<sup>2</sup> (3,0 м x 6,0 м). Конструкция проектируемая.



55 56 58 54



Адрес: п. Североонежск, 2 мкр., д. №11

59

57

60

61



# Схема размещения рекламных конструкций в границах Плесецкого муниципального района МО "Североонежское"

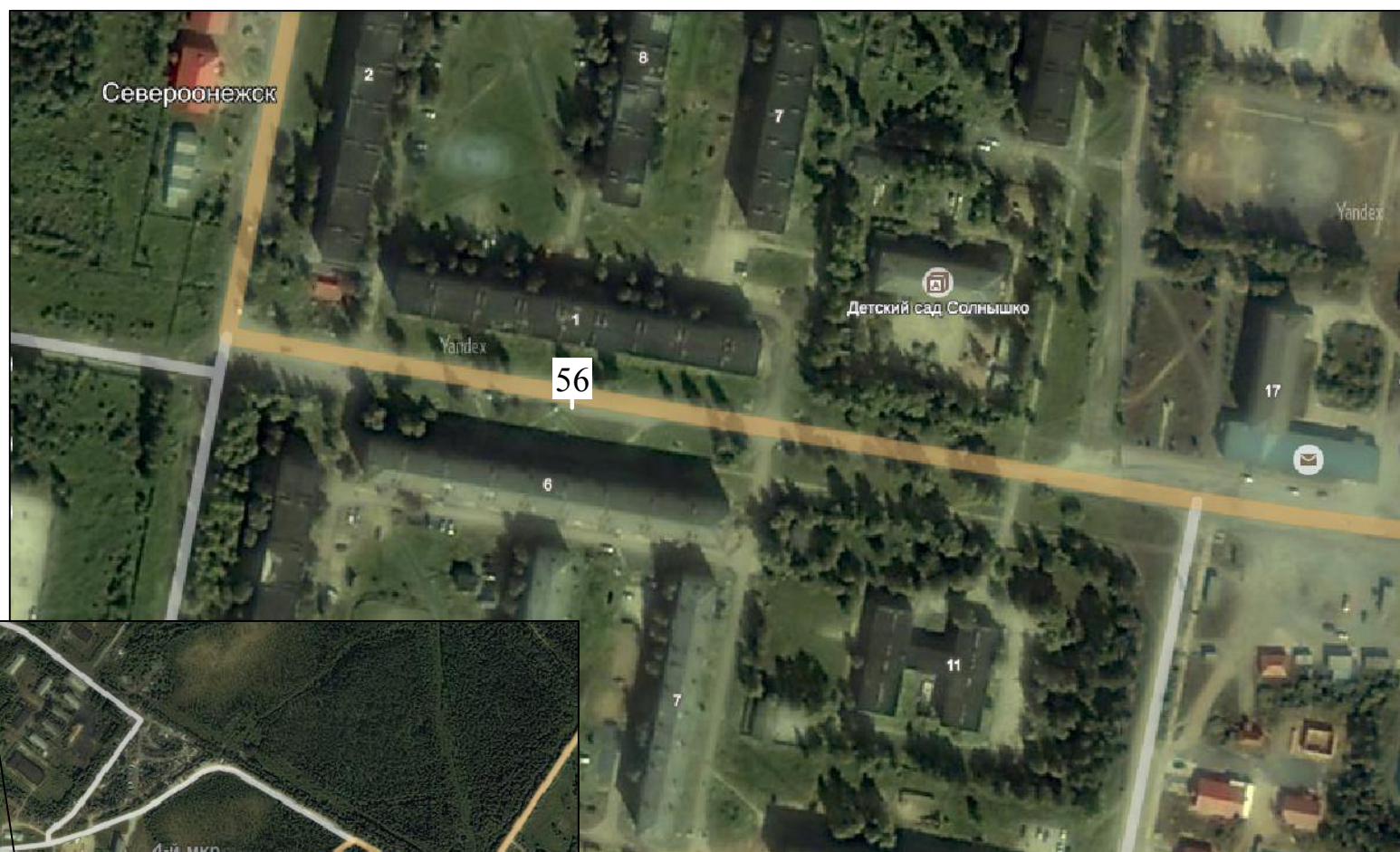
М 1:2000



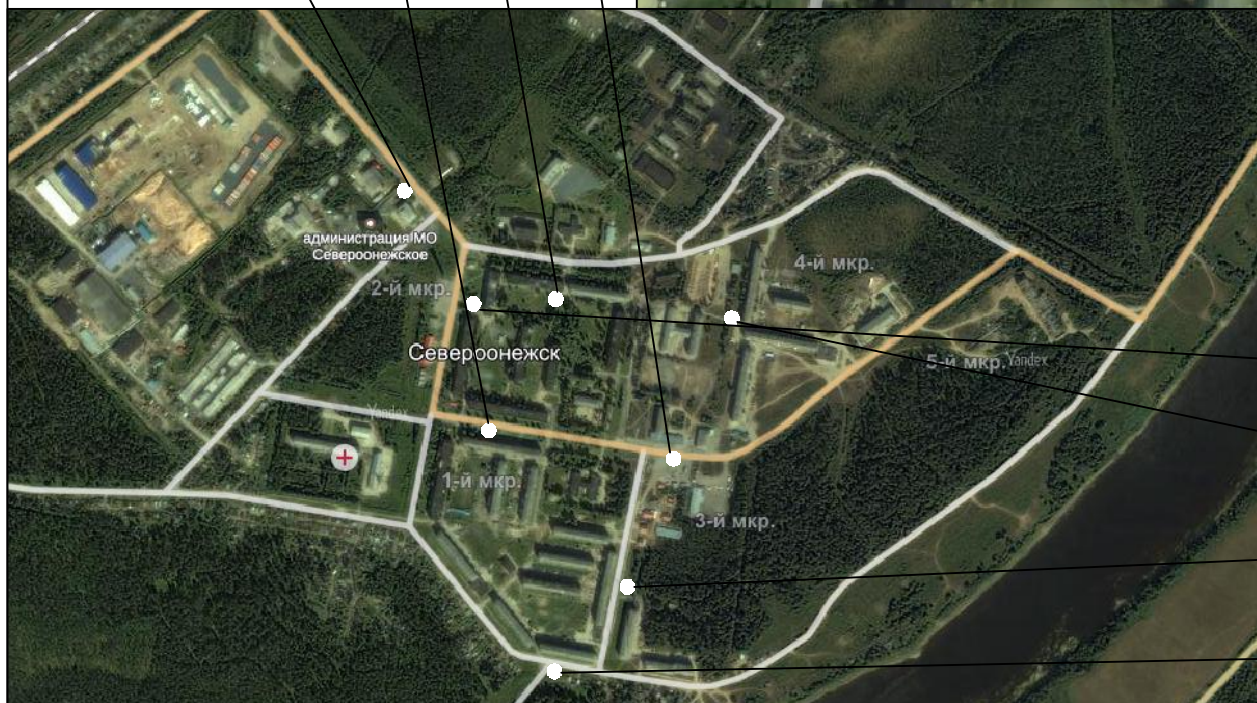
Тип - стационарная рекламная конструкция.

Вид - щитовая установка - билборд, визуальная поверхность которой является статичной, двухсторонняя.

Общая площадь информационного поля одного щита 36 м<sup>2</sup> Размер одной стороны рекламного поля 18 м<sup>2</sup> (3,0 м х 6,0 м). Конструкция проектируемая.



55 56 58 54



Адрес: п. Североонежск, 1 мкр., д. №6

59

57

60

61



# Схема размещения рекламных конструкций в границах Плесецкого муниципального района МО "Североонежское"

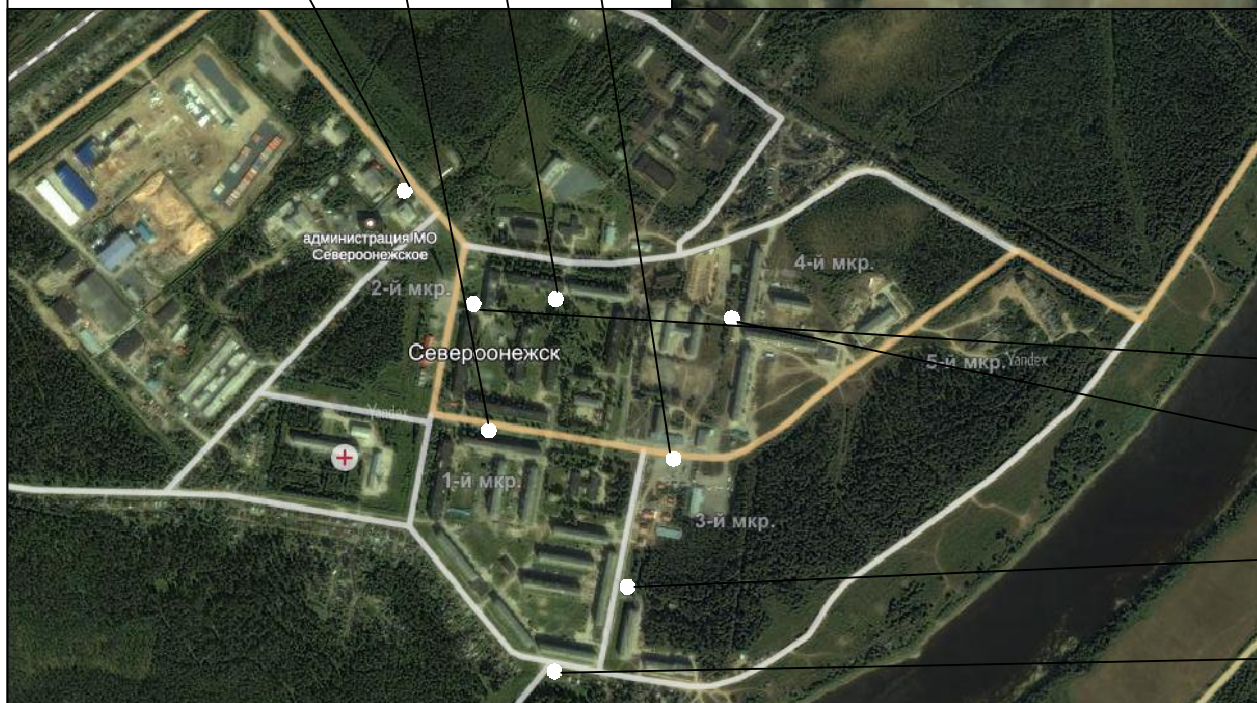
М 1:2000



Тип - стационарная рекламная конструкция.  
Вид - щитовая установка - билборд, визуальная поверхность которой является статичной, двухсторонняя.  
Общая площадь информационного поля одного щита 36 м<sup>2</sup> Размер одной стороны рекламного поля 18 м<sup>2</sup> (3,0 м х 6,0 м). Конструкция проектируемая.



55 56 58 54



Адрес: п. Североонежск, 4 мкр., д. №3

59

57

60

61

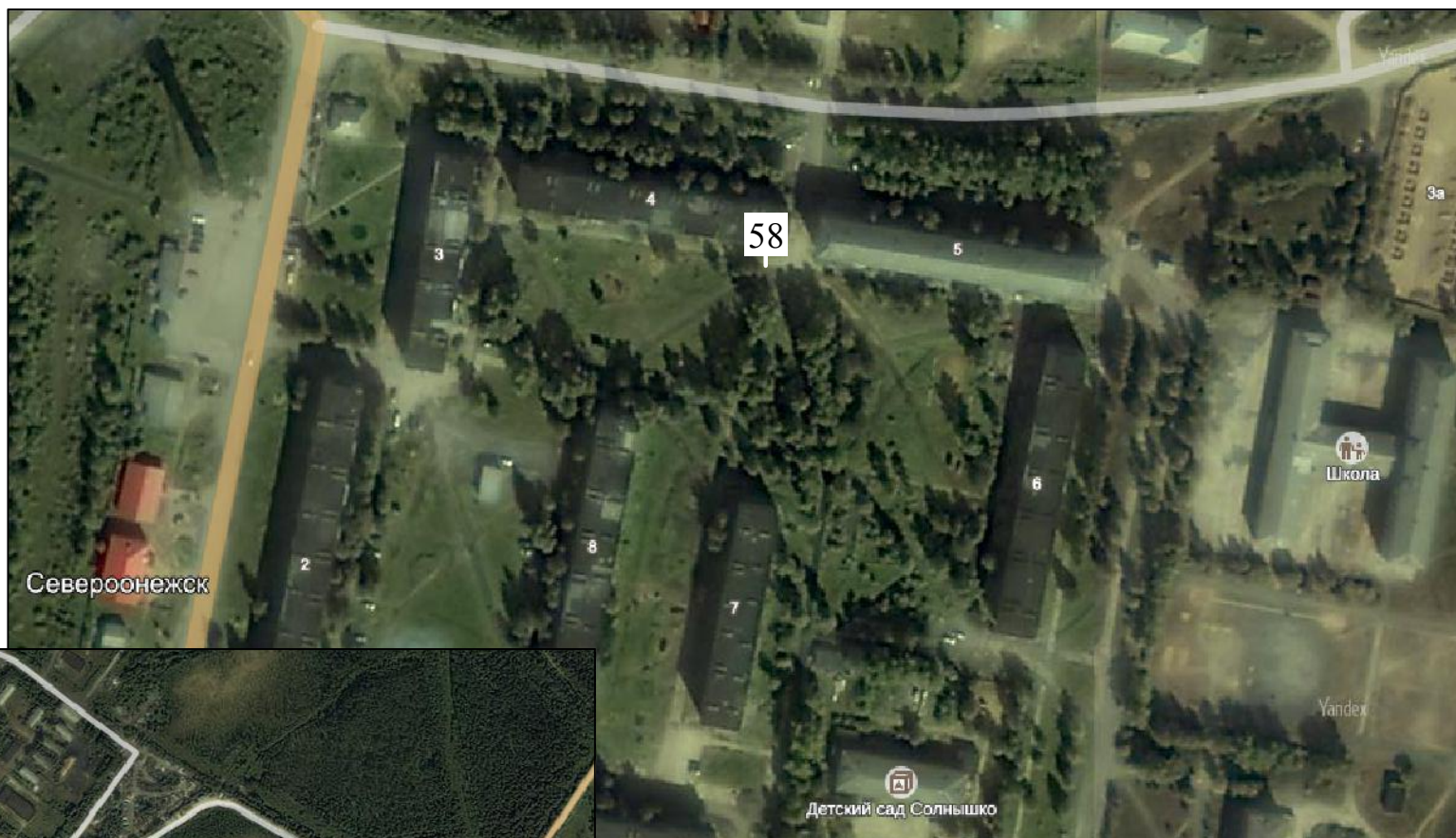


# Схема размещения рекламных конструкций в границах Плесецкого муниципального района МО "Североонежское"

М 1:2000



Тип - стационарная рекламная конструкция.  
Вид - щитовая установка - билборд, визуальная поверхность которой является статичной, двухсторонняя.  
Общая площадь информационного поля одного щита 36 м<sup>2</sup> Размер одной стороны рекламного поля 18 м<sup>2</sup> (3,0 м х 6,0 м). Конструкция проектируемая.

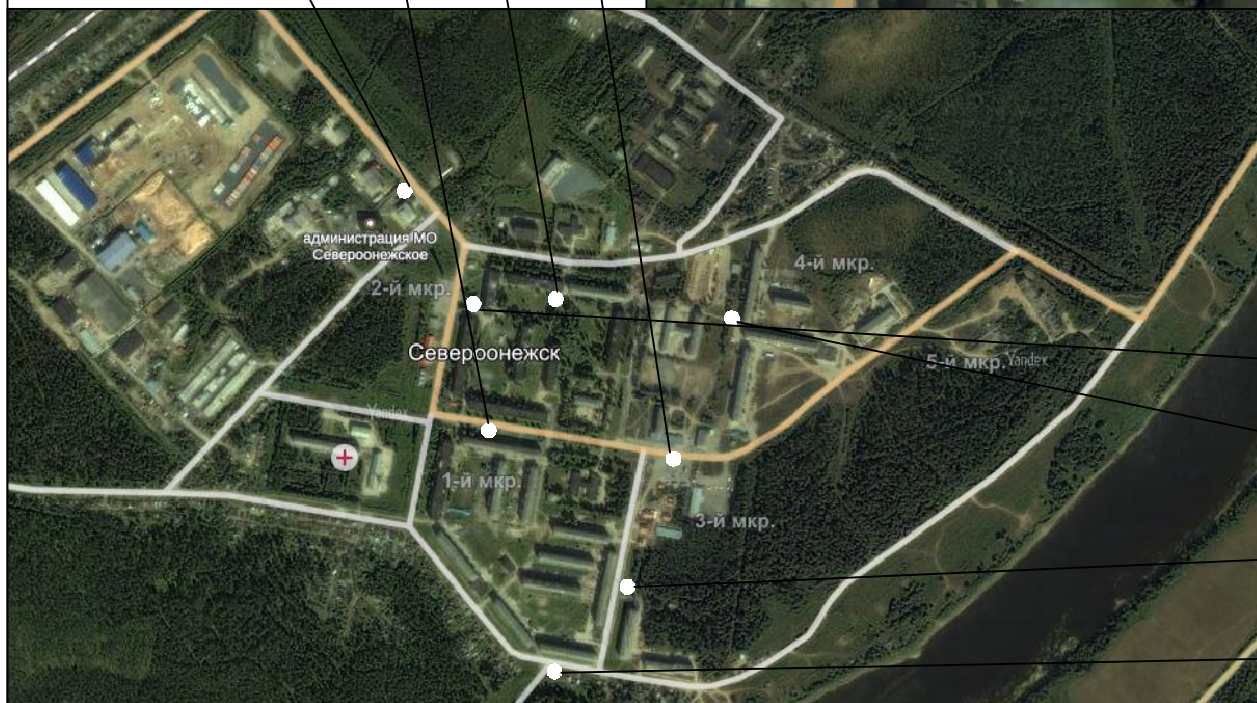


55

56

58

54



Адрес: п. Североонежск, 4 мкр., д. №4

59

57

60

61



# Схема размещения рекламных конструкций в границах Плесецкого муниципального района МО "Североонежское"

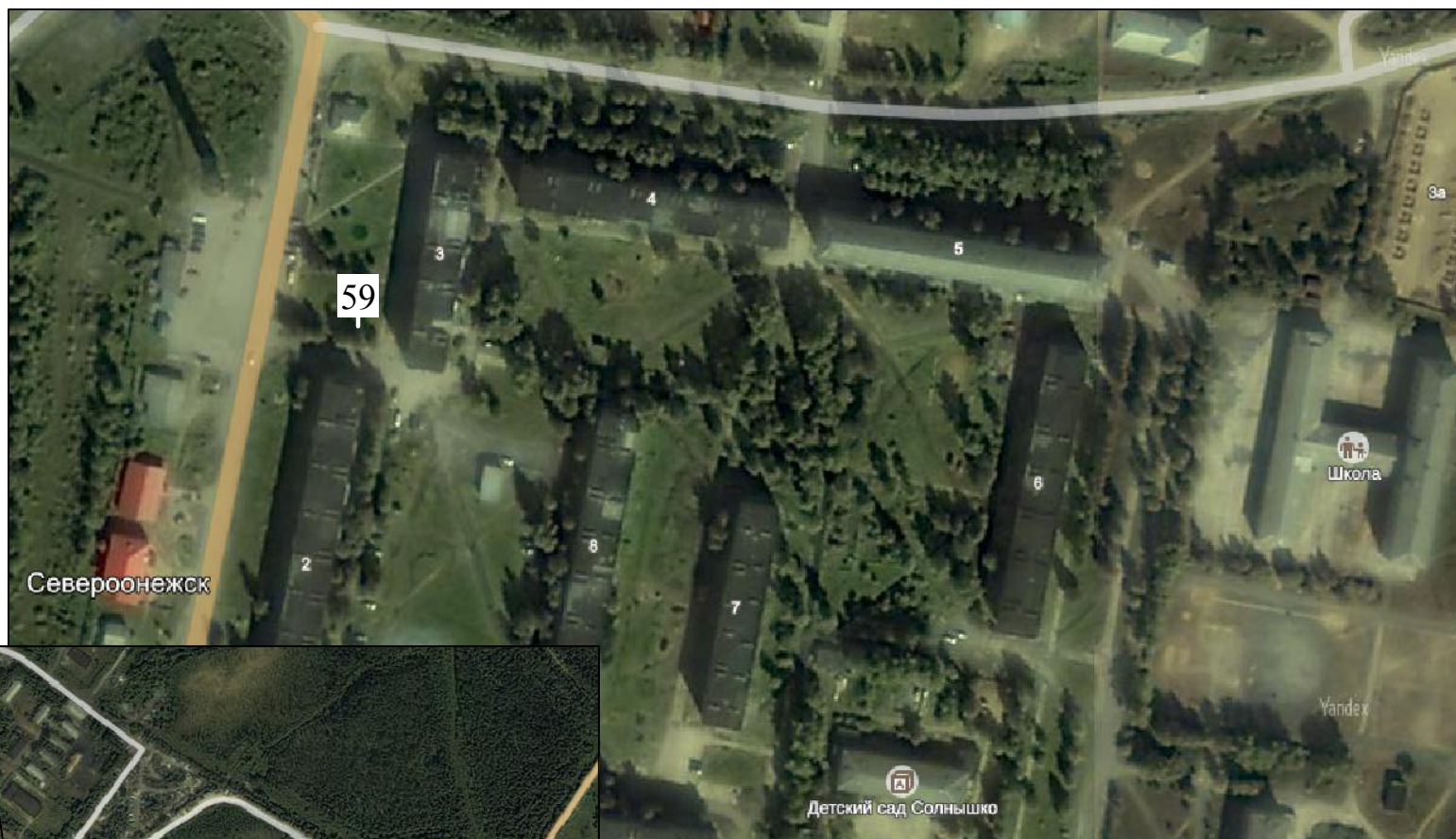
М 1:2000



Тип - стационарная рекламная конструкция.

Вид - щитовая установка - билборд, визуальная поверхность которой является статичной, двухсторонняя.

Общая площадь информационного поля одного щита 36 м<sup>2</sup> Размер одной стороны рекламного поля 18 м<sup>2</sup> (3,0 м х 6,0 м). Конструкция проектируемая.

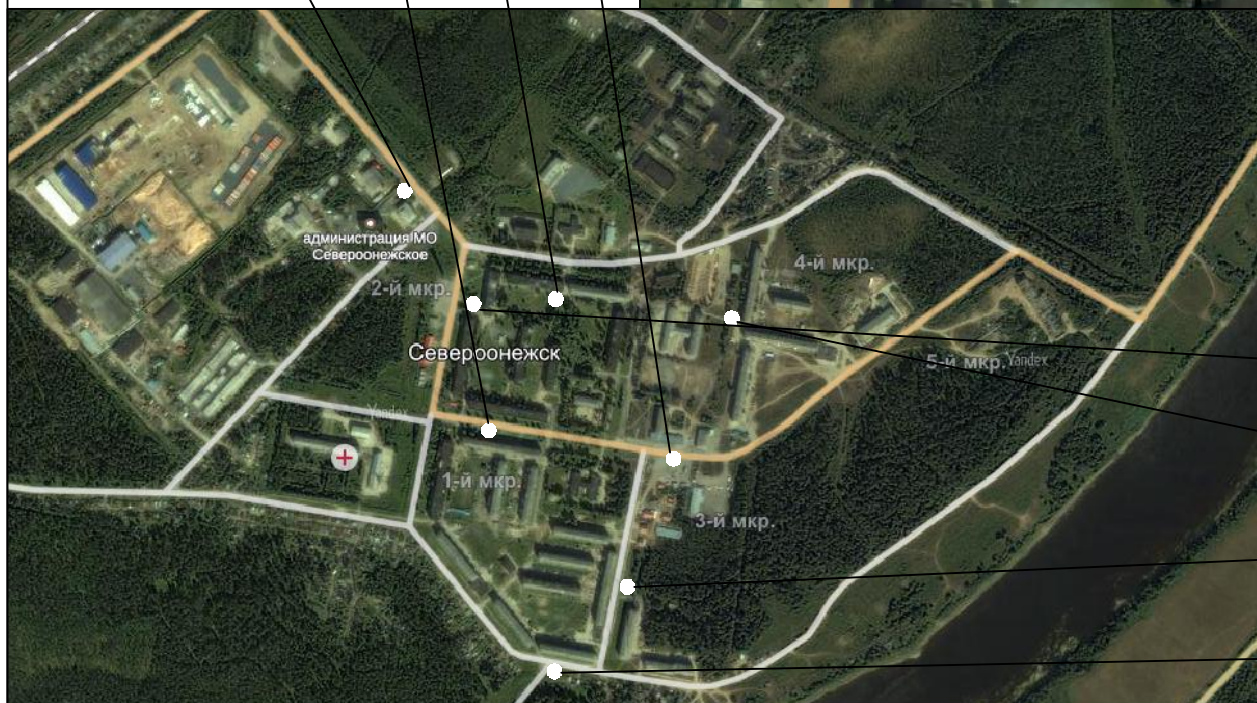


55

56

58

54



Адрес: п. Североонежск, 2 мкр., д. №3

59

57

60

61



# Схема размещения рекламных конструкций в границах Плесецкого муниципального района МО "Североонежское"

М 1:2000



Тип - стационарная рекламная конструкция.  
Вид - щитовая установка - билборд, визуальная поверхность которой является статичной, двухсторонняя.  
Общая площадь информационного поля одного щита 36 м<sup>2</sup> Размер одной стороны рекламного поля 18 м<sup>2</sup> (3,0 м х 6,0 м). Конструкция проектируемая.

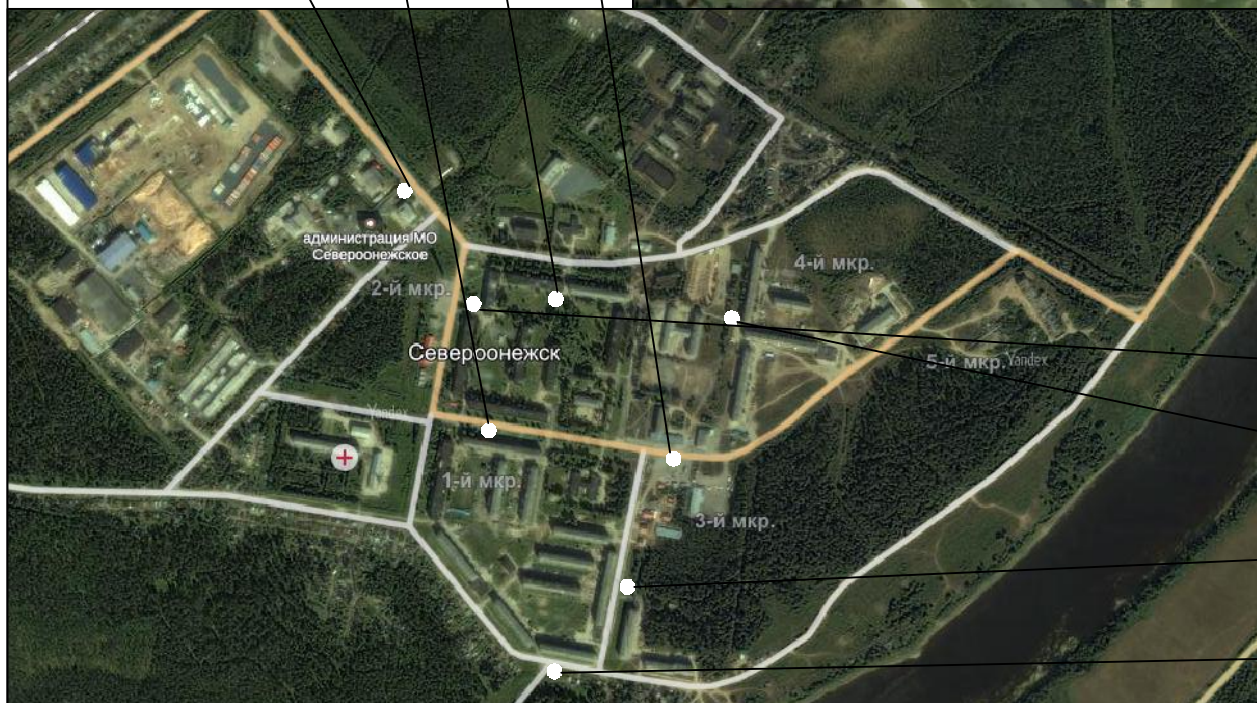


55

56

58

54



Адрес: п. Североонежск, 3 мкр., д. №2

59

57

60

61



Схема размещения рекламных конструкций в границах Плесецкого муниципального района МО "Североонежское"

М 1:2000



Тип - стационарная рекламная конструкция.  
Вид - щитовая установка - билборд, визуальная поверхность которой является статичной, двухсторонняя.  
Общая площадь информационного поля одного щита 36 м<sup>2</sup> Размер одной стороны рекламного поля 18 м<sup>2</sup> (3,0 м х 6,0 м). Конструкция проектируемая.

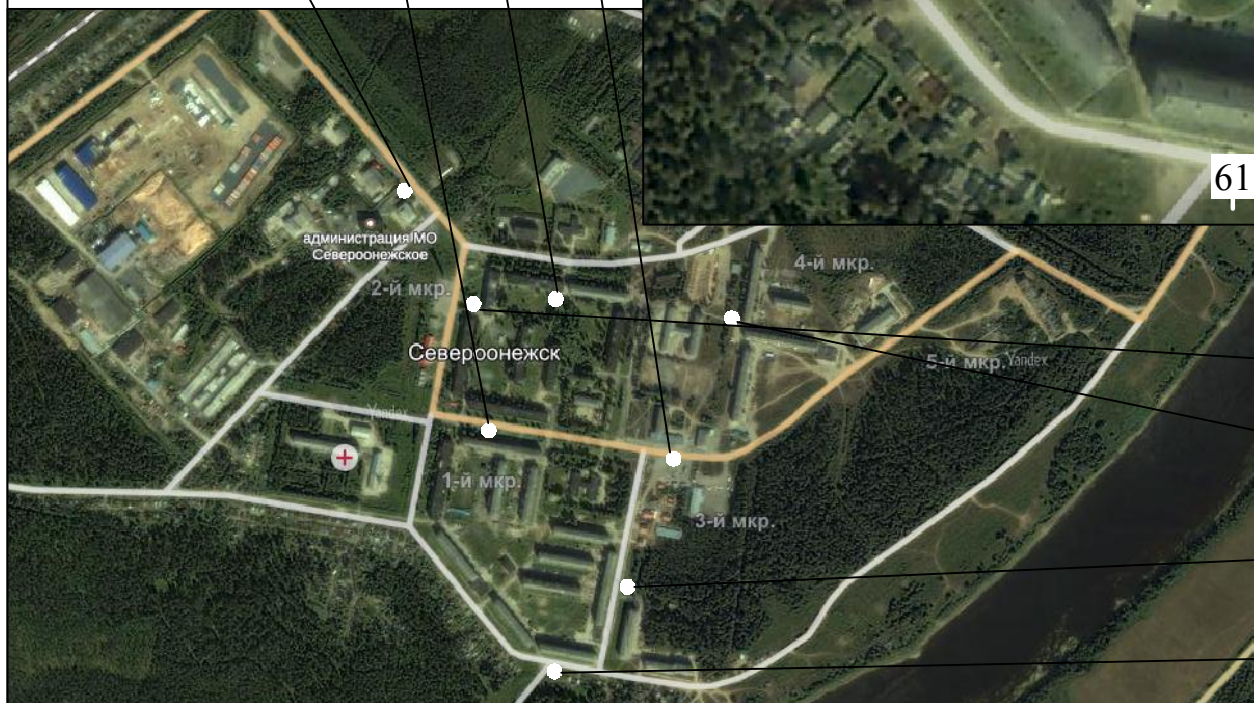


55

56

58

54



Адрес: п. Североонежск, 1 мкр., д. №9

59

57


60

61



Схема размещения рекламных конструкций в границах Плесецкого муниципального района МО "Североонежское"

М 1:2000

 Тип - стационарная рекламная конструкция.  
Вид - настенное пано (брендмауэр), объект наружной рекламы, устанавливаемый на плоскости стен зданий в виде объектов состоящих из элементов крепления к стене, каркаса и информационного поля. Общая площадь информационного поля 4,5 м<sup>2</sup> Размер рекламного поля 1,5 м х 3,0 м.  
Конструкция проектируемая.




Адрес: п. Североонежск, 4 мкр., подстанция, около строения №15

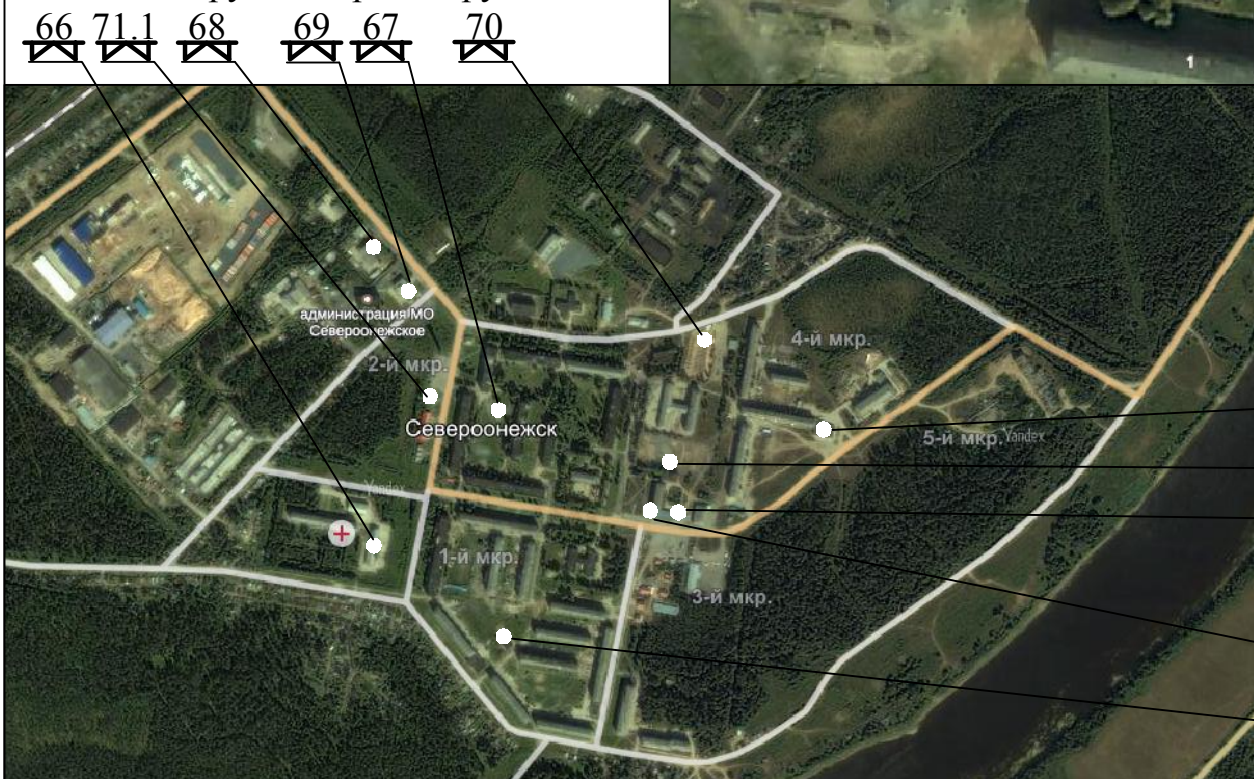





# Схема размещения рекламных конструкций в границах Плесецкого муниципального района МО "Североонежское"

М 1:2000

 Тип - стационарная рекламная конструкция.  
Вид - настенное панно (брендмауэр), объект наружной рекламы, устанавливаемый на плоскости стен зданий в виде объектов состоящих из элементов крепления к стене, каркаса и информационного поля. Общая площадь информационного поля 4,5 м<sup>2</sup> Размер рекламного поля 1,5 м х 3,0 м.  
Конструкция проектируемая.




Адрес: п. Североонежск, 4 мкр., д. 17а

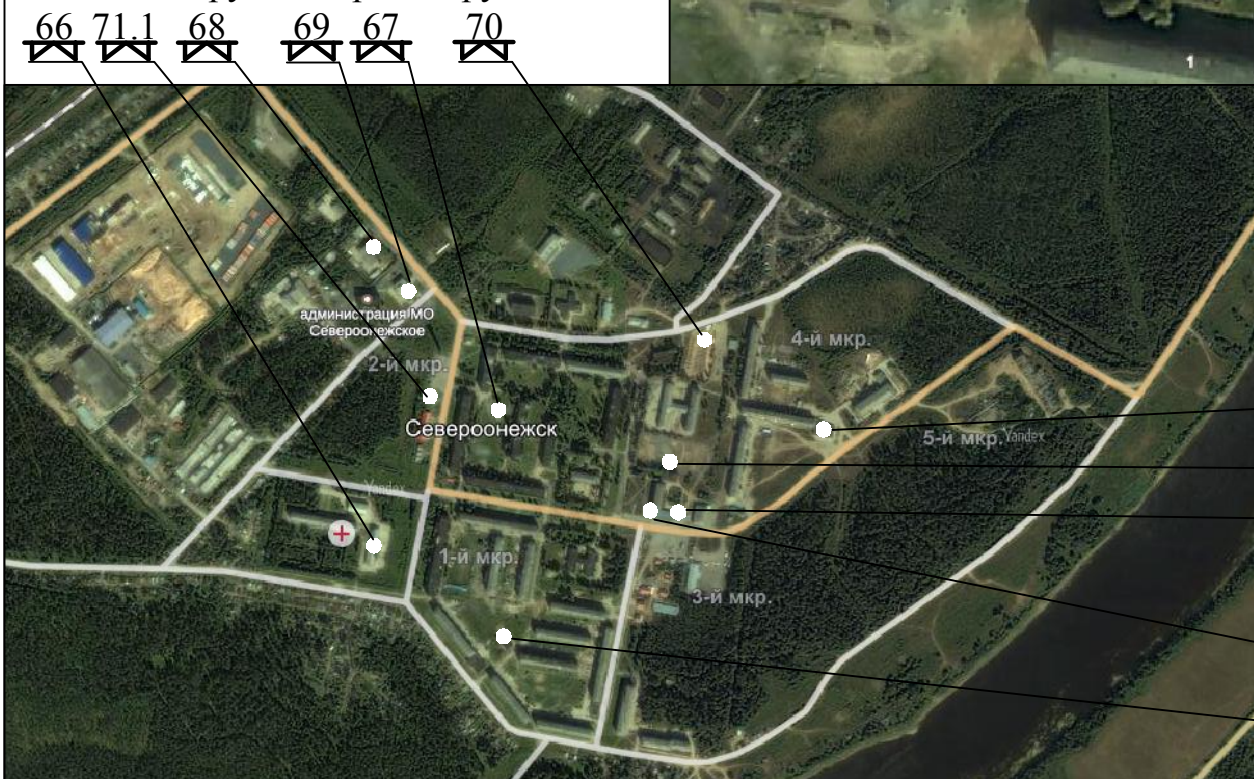

-  71
-  62
-  63
-  64
-  65



# Схема размещения рекламных конструкций в границах Плесецкого муниципального района МО "Североонежское"

М 1:2000

 Тип - стационарная рекламная конструкция.  
Вид - настенное панно (брендмауэр), объект наружной рекламы, устанавливаемый на плоскости стен зданий в виде объектов состоящих из элементов крепления к стене, каркаса и информационного поля. Общая площадь информационного поля 4,5 м<sup>2</sup> Размер рекламного поля 1,5 м х 3,0 м.  
Конструкция проектируемая.




Адрес: п. Североонежск, 4 мкр., д. 17


-  71
-  62
-  63
-  64
-  65



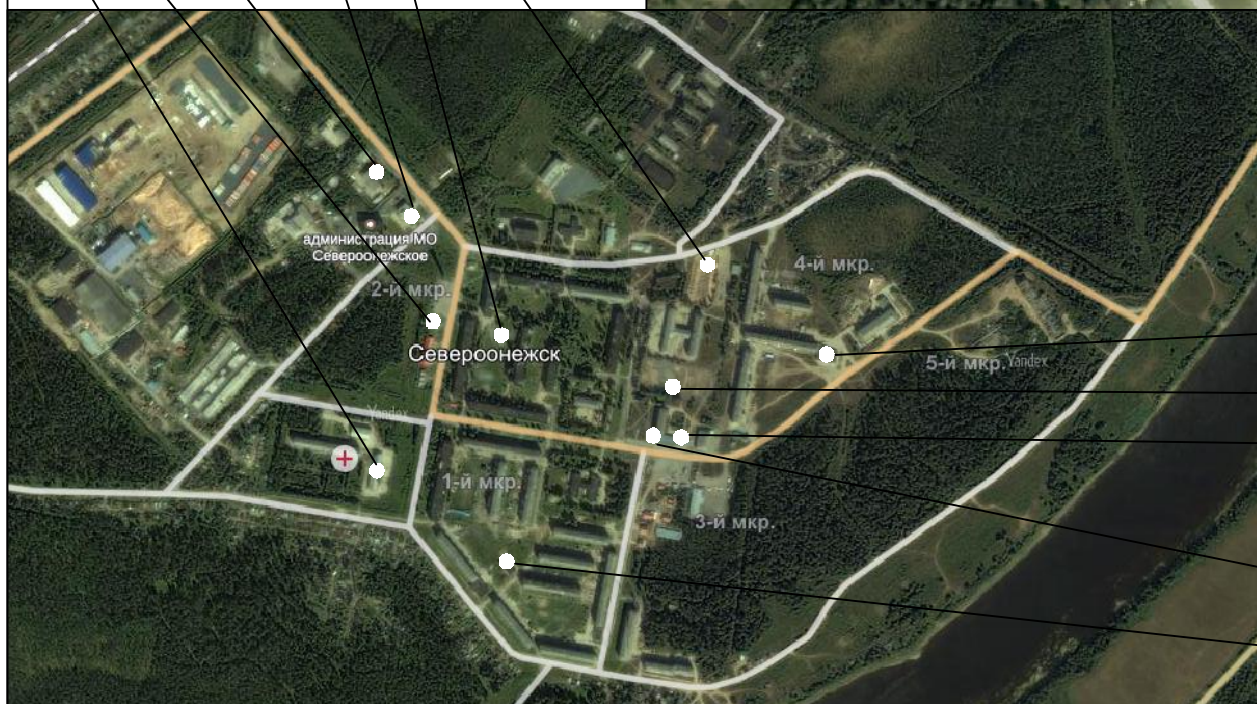
Схема размещения рекламных конструкций в границах Плесецкого муниципального района МО "Североонежское"

М 1:2000

 Тип - стационарная рекламная конструкция.  
Вид - настенное панно (брендмауэр), объект наружной рекламы, устанавливаемый на плоскости стен зданий в виде объектов состоящих из элементов крепления к стене, каркаса и информационного поля. Общая площадь информационного поля 4,5 м<sup>2</sup> Размер рекламного поля 1,5 м х 3,0 м.  
Конструкция проектируемая.



66 71.1 68 69 67 70



Адрес: п. Североонежск, 1 мкр., д. 13

 71

 62

 63


 64


 65



Схема размещения рекламных конструкций в границах Плесецкого муниципального района МО "Североонежское"

М 1:2000

 Тип - стационарная рекламная конструкция.  
Вид - настенное панно (брендмауэр), объект наружной рекламы, устанавливаемый на плоскости стен зданий в виде объектов состоящих из элементов крепления к стене, каркаса и информационного поля. Общая площадь информационного поля 4,5 м<sup>2</sup> Размер рекламного поля 1,5 м х 3,0 м.  
Конструкция проектируемая.



Адрес: п. Североонежск, 1 мкр., д. 14а

 71

 62

 63


 64

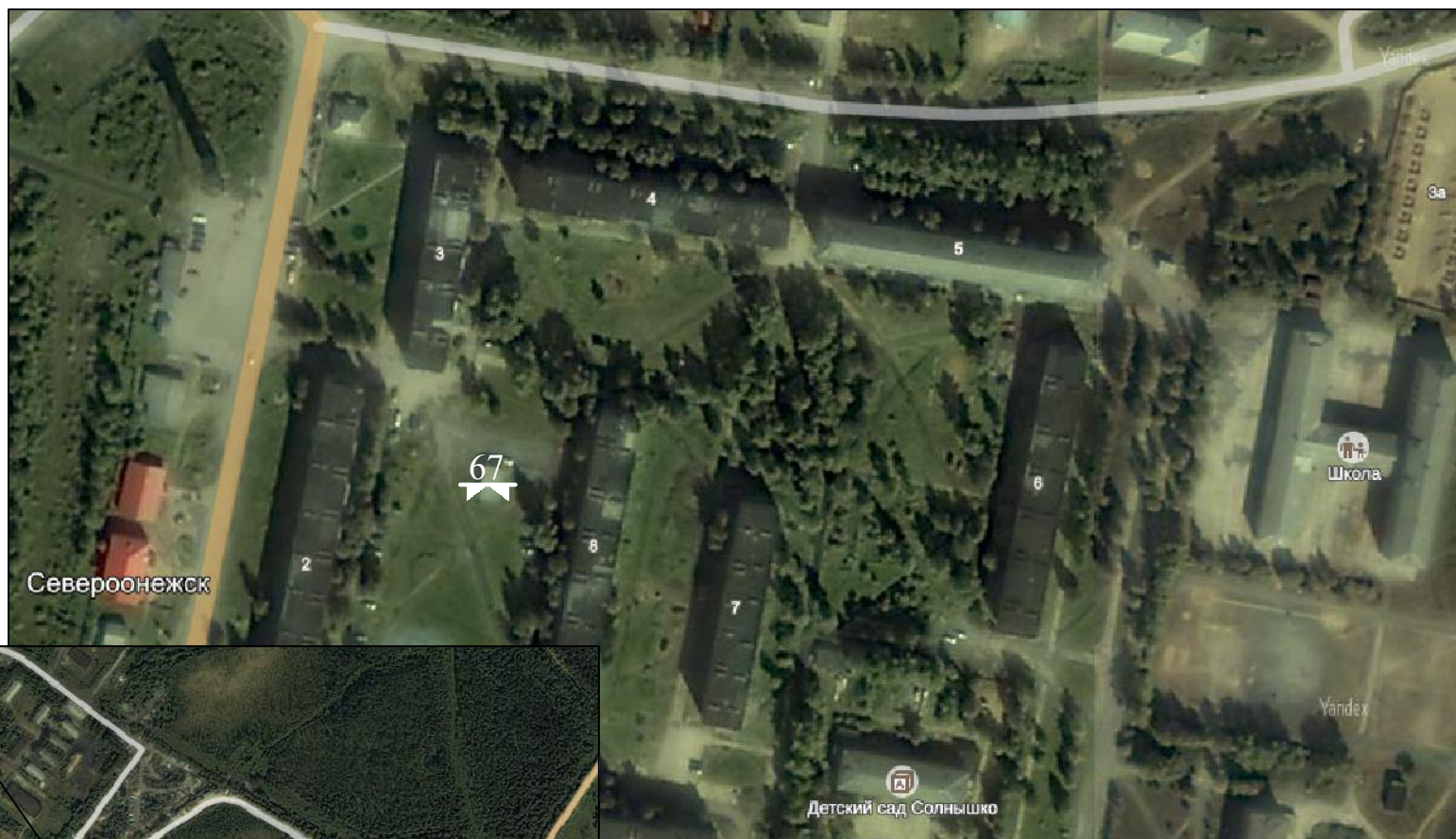
 65



# Схема размещения рекламных конструкций в границах Плесецкого муниципального района МО "Североонежское"

М 1:2000

 Тип - стационарная рекламная конструкция.  
Вид - настенное панно (брандмауэр), объект наружной рекламы, устанавливаемый на плоскости стен зданий в виде объектов состоящих из элементов крепления к стене, каркаса и информационного поля. Общая площадь информационного поля 4,5 м<sup>2</sup> Размер рекламного поля 1,5 м х 3,0 м.  
Конструкция проектируемая.




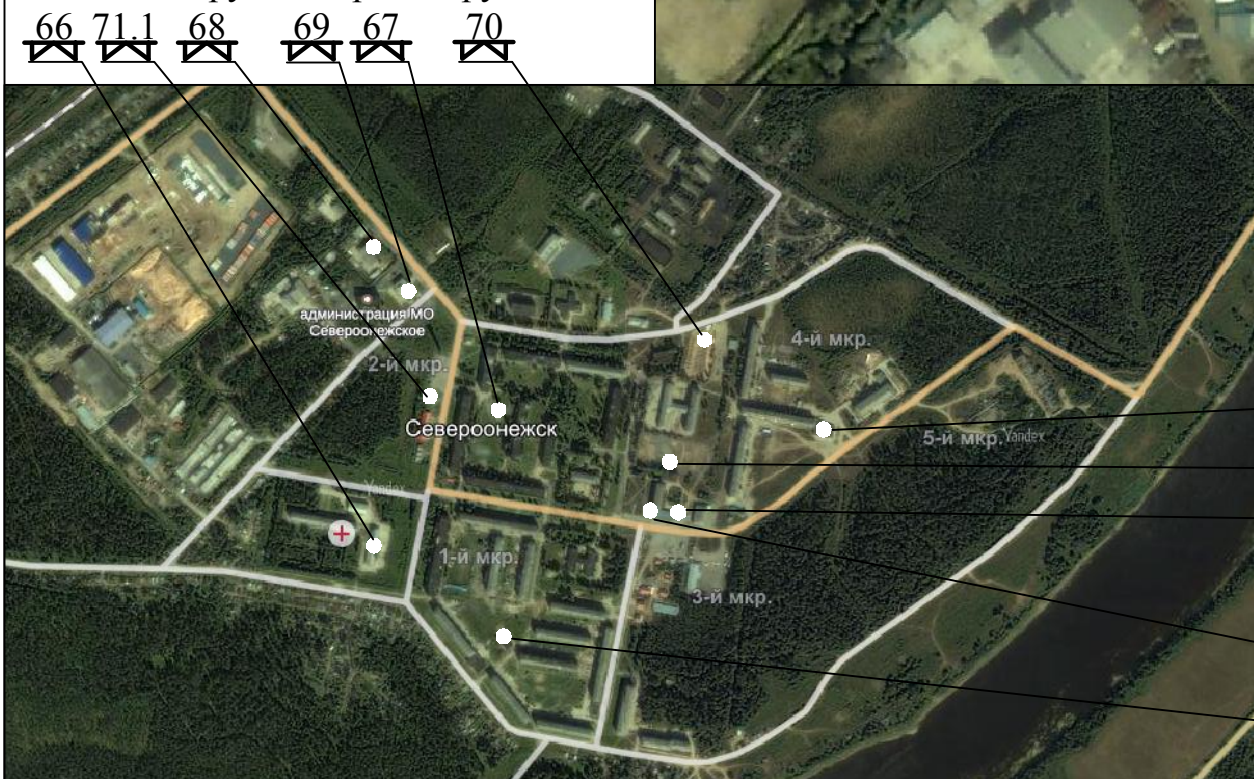
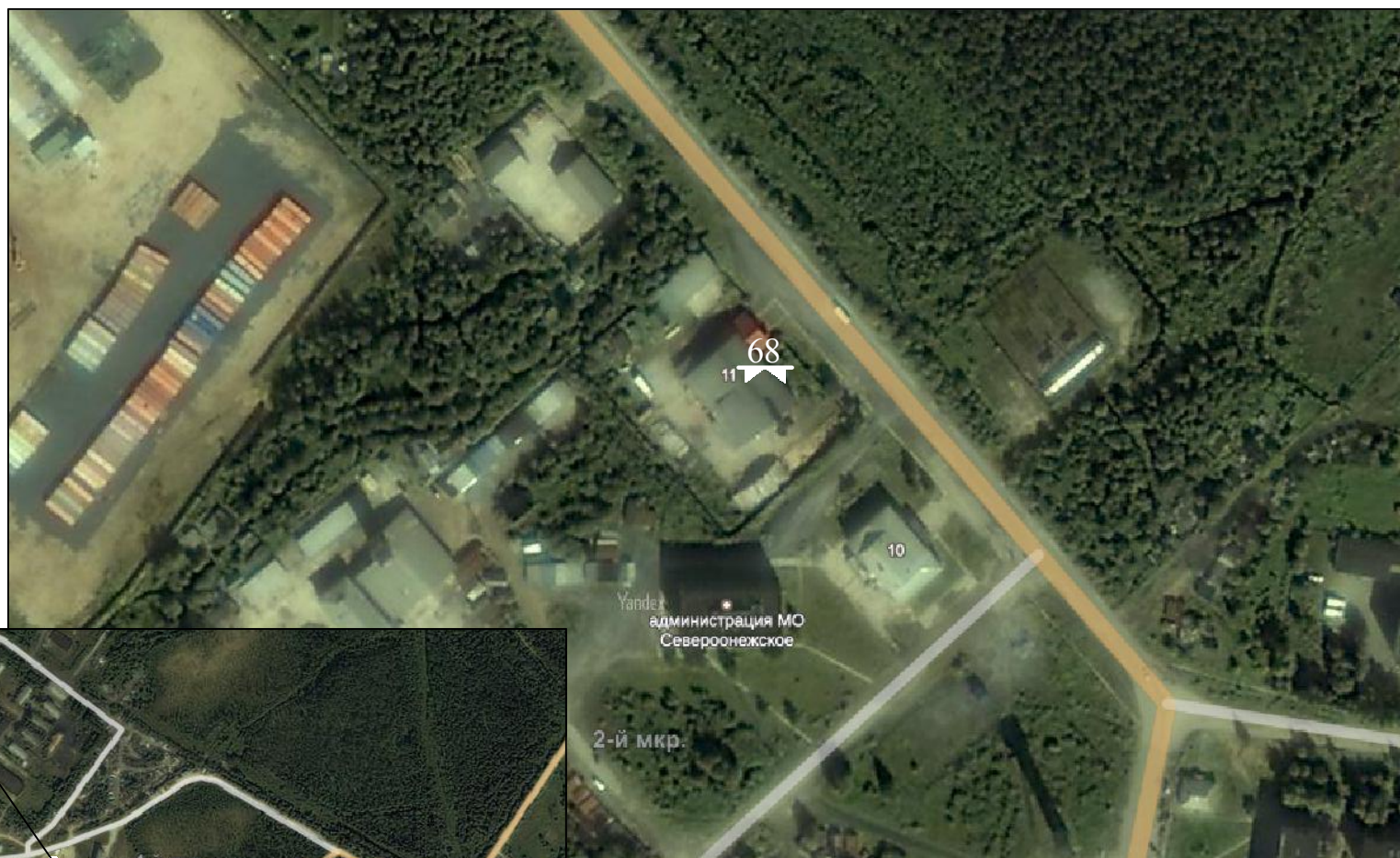
Адрес: п. Североонежск, 2 мкр., электроподстанция





## Схема размещения рекламных конструкций в границах Плесецкого муниципального района МО "Североонежское"

 Тип - стационарная рекламная конструкция.  
Вид - настенное панно (брандмауэр), объект наружной рекламы, устанавливаемый на плоскости стен зданий в виде объектов состоящих из элементов крепления к стене, каркаса и информационного поля. Общая площадь информационного поля 4,5 м<sup>2</sup> Размер рекламного поля 1,5 м х 3,0 м.  
Конструкция проектируемая.



 71

Адрес: п. Североонежск, 2 мкр., д. 11

 62


 63

 64

 65



# Схема размещения рекламных конструкций в границах Плесецкого муниципального района МО "Североонежское"

 Тип - стационарная рекламная конструкция.  
Вид - настенное панно (брандмауэр), объект наружной рекламы, устанавливаемый на плоскости стен зданий в виде объектов состоящих из элементов крепления к стене, каркаса и информационного поля. Общая площадь информационного поля 4,5 м<sup>2</sup> Размер рекламного поля 1,5 м х 3,0 м.  
Конструкция проектируемая.



 71 Адрес: п. Североонежск, 2 мкр., д. 10

 62


 63

 64

 65



# Схема размещения рекламных конструкций в границах Плесецкого муниципального района МО "Североонежское"

 Тип - стационарная рекламная конструкция.  
Вид - настенное пано (брендмауэр), объект наружной рекламы, устанавливаемый на плоскости стен зданий в виде объектов состоящих из элементов крепления к стене, каркаса и информационного поля. Общая площадь информационного поля 4,5 м<sup>2</sup> Размер рекламного поля 1,5 м х 3,0 м.  
Конструкция проектируемая.




Адрес: п. Североонежск, 4 мкр., д. 3а





# Схема размещения рекламных конструкций в границах Плесецкого муниципального района МО "Североонежское"

 Тип - стационарная рекламная конструкция.  
Вид - настенное панно (брендмауэр), объект наружной рекламы, устанавливаемый на плоскости стен зданий в виде объектов состоящих из элементов крепления к стене, каркаса и информационного поля. Общая площадь информационного поля 4,5 м<sup>2</sup> Размер рекламного поля 1,5 м x 3,0 м.  
Конструкция проектируемая.



Адрес: п. Североонежск, 4 мкр., д. 4






# Схема размещения рекламных конструкций в границах Плесецкого муниципального района МО "Североонежское"

Тип - стационарная рекламная конструкция.  
Вид - настенное панно (брендмауэр), объект наружной рекламы, устанавливаемый на плоскости стен зданий в виде объектов состоящих из элементов крепления к стене, каркаса и информационного поля. Общая площадь информационного поля 2,0 м<sup>2</sup> Размер рекламного поля 1,0 м х 2,0 м.  
Конструкция проектируемая.



Адрес: п. Североонежск, 2 мкр., д. 23


- 71
- 62
- 63
- 64
- 65





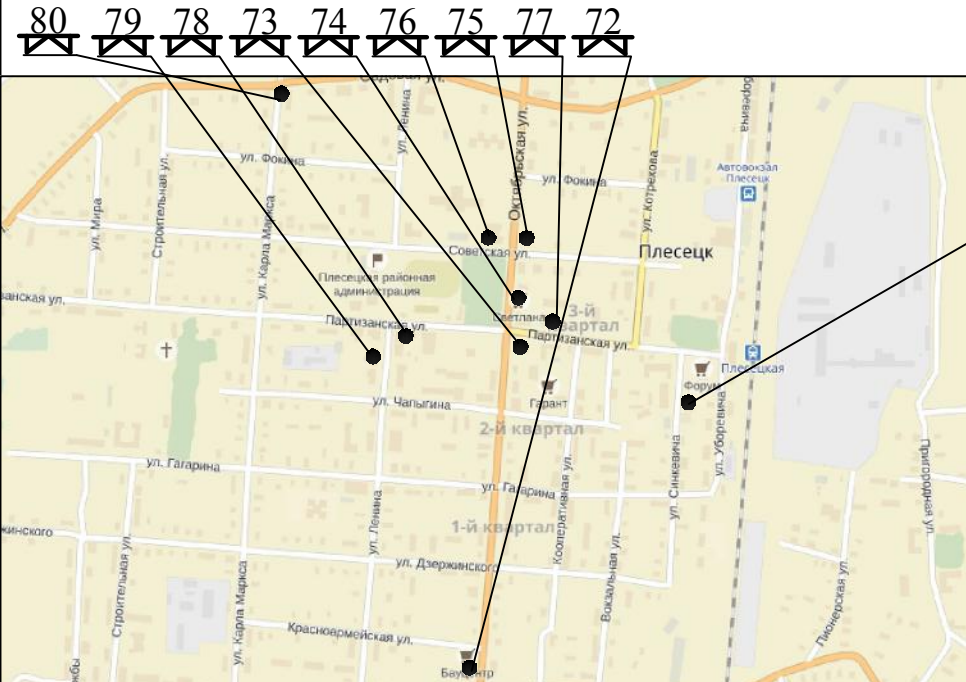
# Схема размещения рекламных конструкций в границах Плесецкого муниципального района МО "Плесецкое"

М 1:2000

 Тип - стационарная рекламная конструкция.  
 Вид - настенное пано (брандмауэр), объект наружной рекламы, устанавливаемый на плоскости стен зданий в виде объектов состоящих из элементов крепления к стене, каркаса и информационного поля. Общая площадь информационного поля 33,0 м<sup>2</sup> Размер рекламного поля (1,0 м х 6,0)х4; 3,0 м х 6,0 м-№72/5; 3,0 х6,0м- №72/6 Конструкция проектируемая.



Адрес: п. Плесецк, ул. Октябрская, д.1




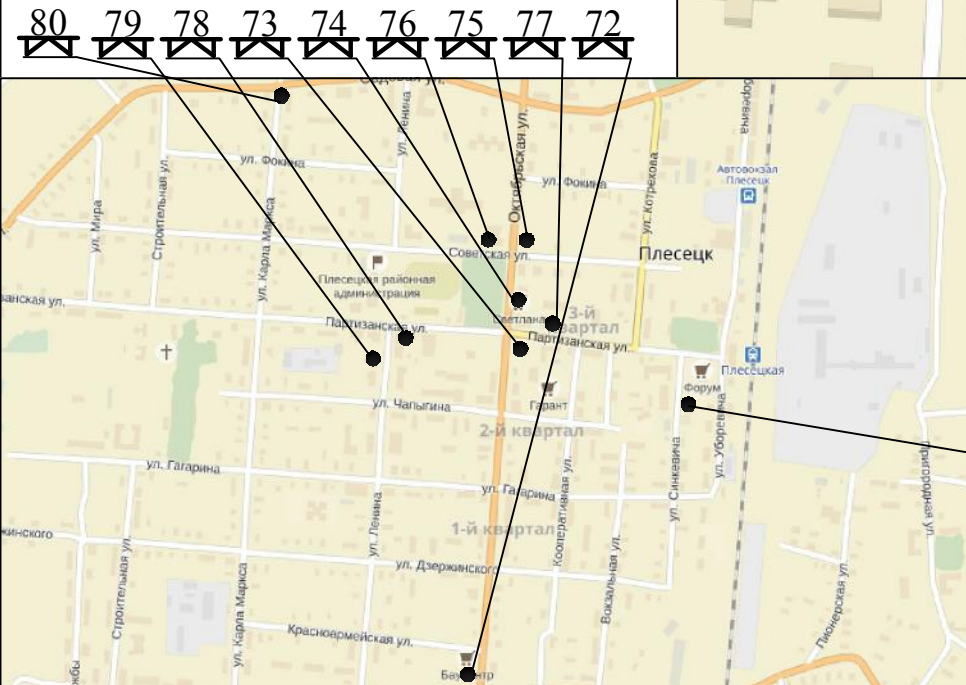
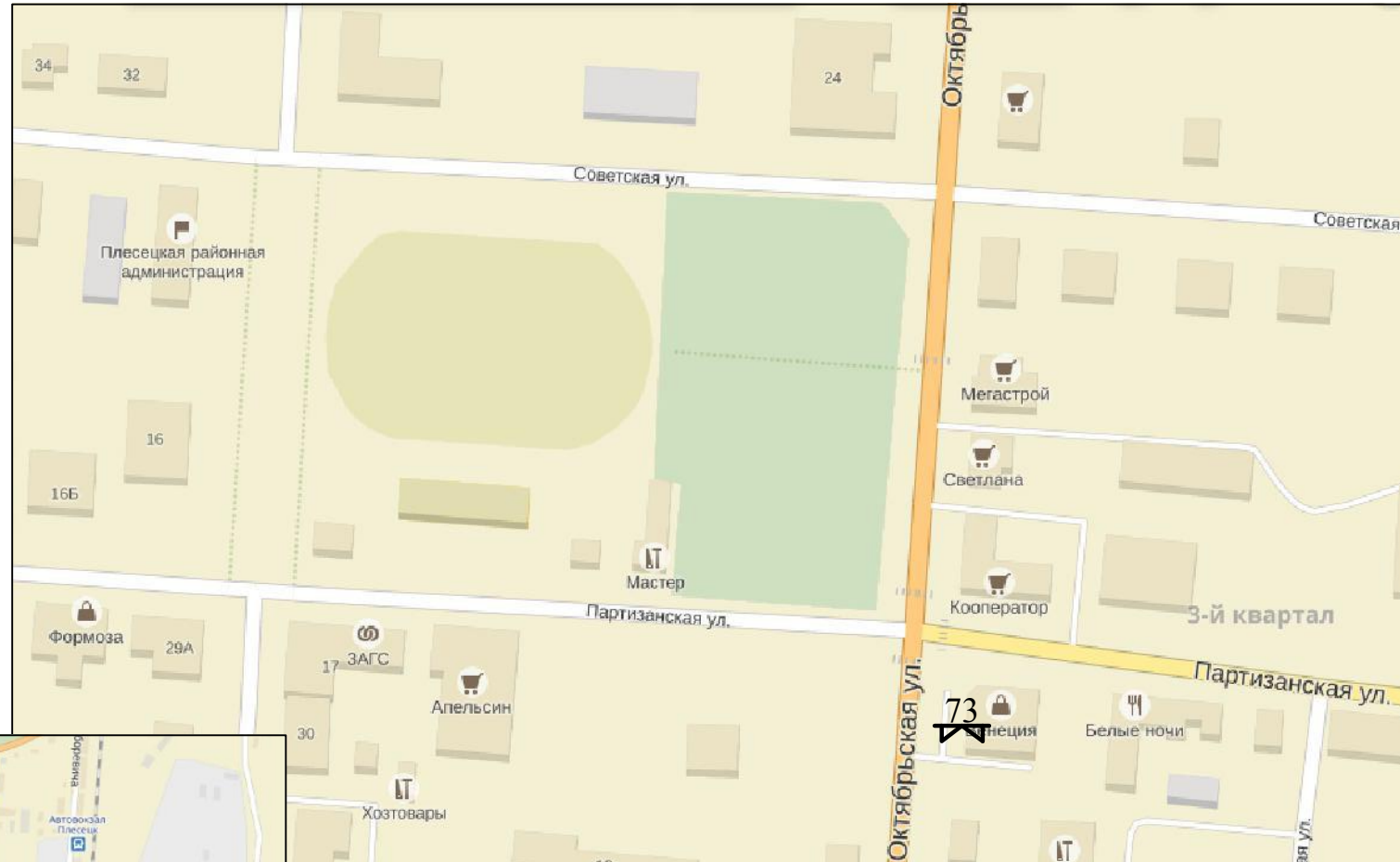
81



# Схема размещения рекламных конструкций в границах Плесецкого муниципального района МО "Плесецкое"


М 1:2000

 Тип - стационарная рекламная конструкция.  
 Вид - настенное панно (брандмауэр), объект наружной рекламы, устанавливаемый на плоскости стен зданий в виде объектов состоящих из элементов крепления к стене, каркаса и информационного поля. Общая площадь информационного поля 21,0 м<sup>2</sup> Размер рекламного поля (1,5 м x 7,0)х2 м. Конструкция проектируемая.



Адрес: п. Плесецк, пересечение ул. Октябрьской и ул. Партизанской  
 ТЦ "Венеция"

81




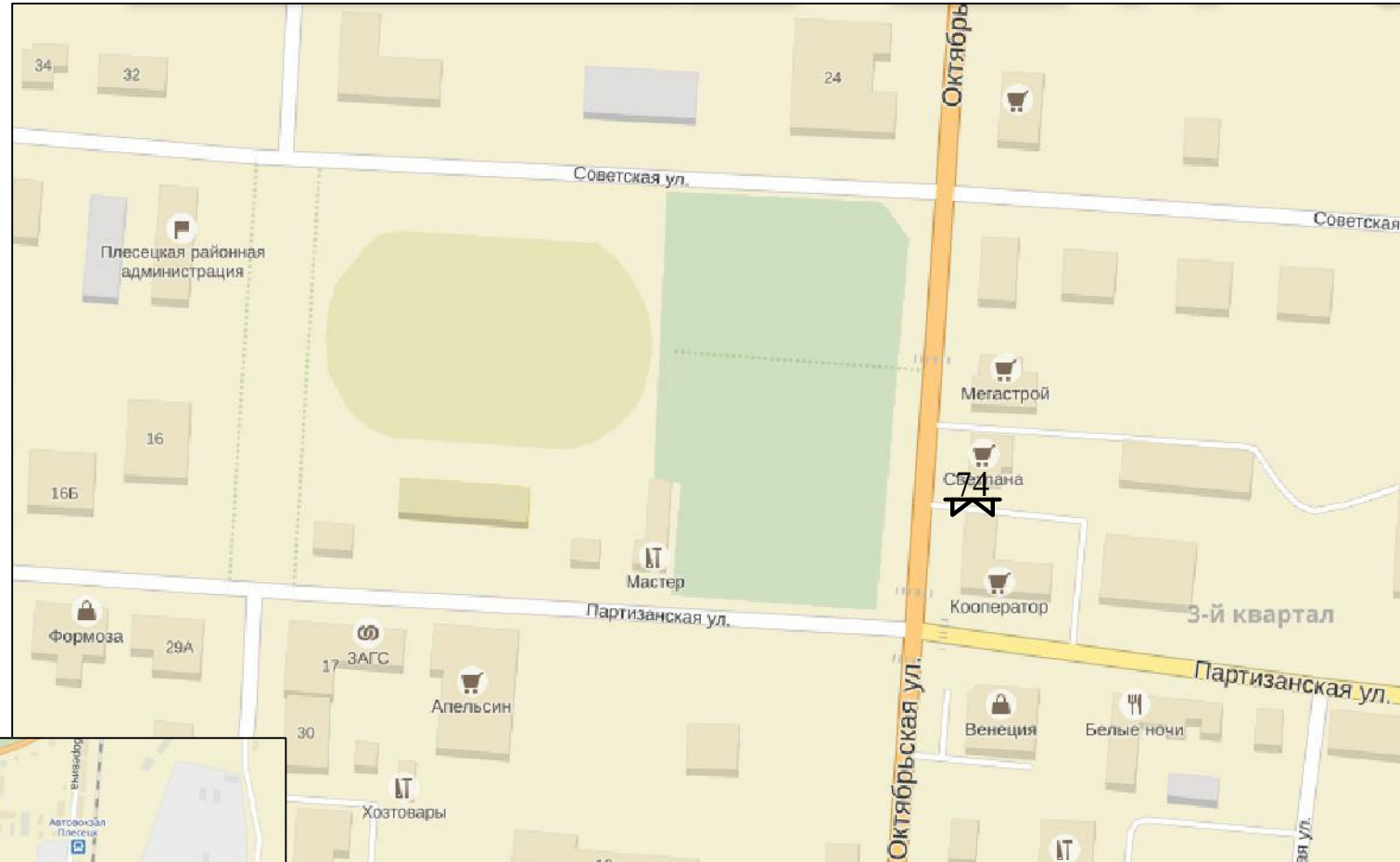
94



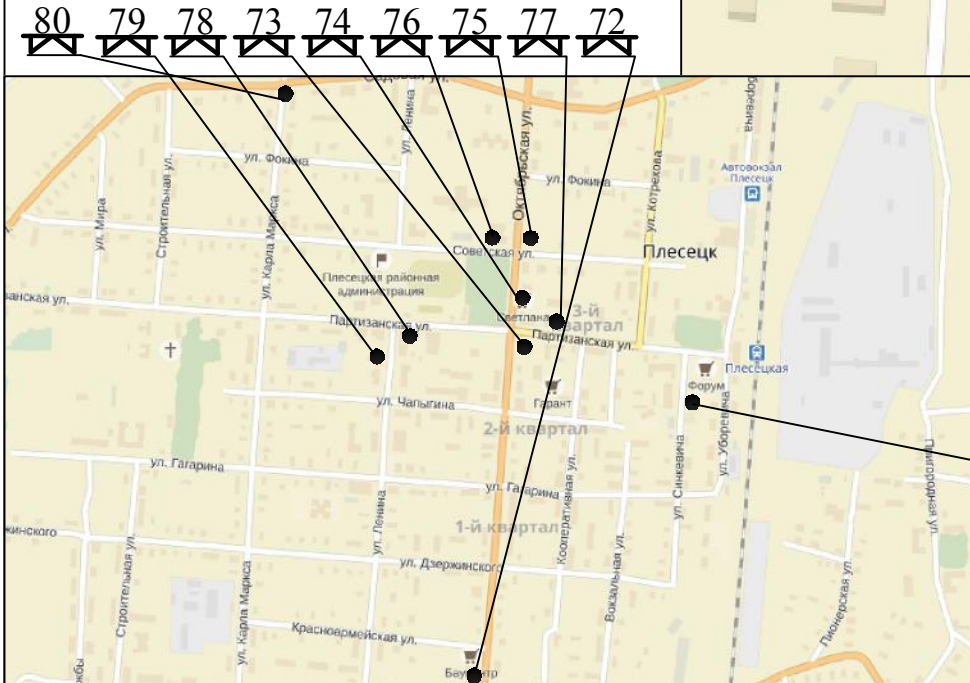
# Схема размещения рекламных конструкций в границах Плесецкого муниципального района МО "Плесецкое"

М 1:2000

 Тип - стационарная рекламная конструкция.  
 Вид - настенное пано (брендмауэр), объект наружной рекламы, устанавливаемый на плоскости стен зданий в виде объектов состоящих из элементов крепления к стене, каркаса и информационного поля. Общая площадь информационного поля 15,0 м<sup>2</sup> Размер рекламного поля 1,0м х 4,0м-№74/1; 2,0м х 3,0м-№74/2; 1,0м х 5,0м-№74/3, 1,0м х 2,0м-№74/4. Конструкция проектируемая.



Адрес: п. Плесецк, пересечение ул. Октябрьской и ул. Партизанской  
ТЦ "Светлана"




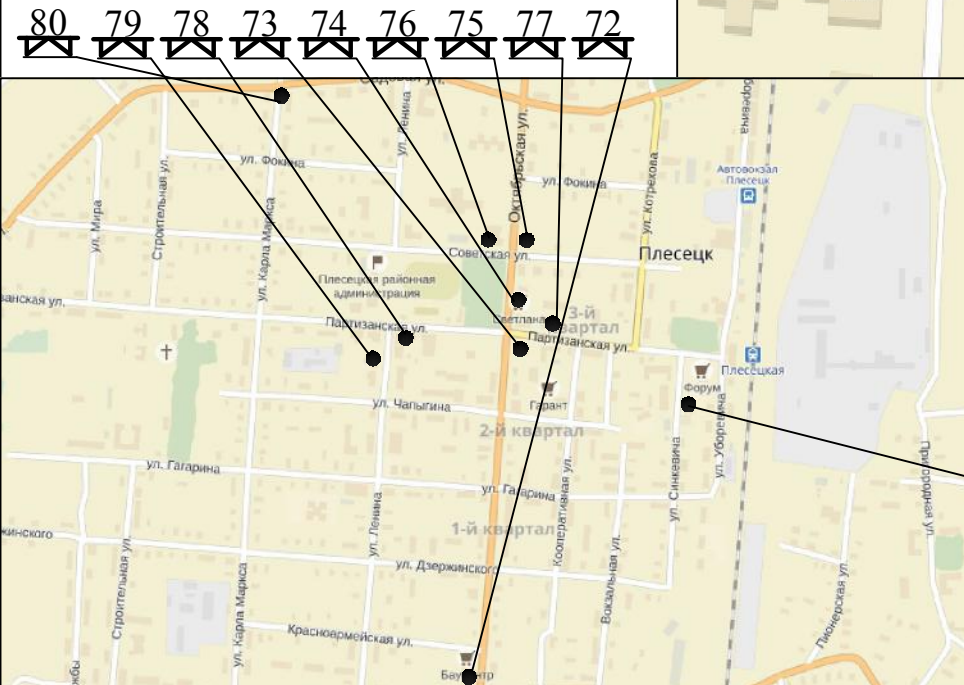
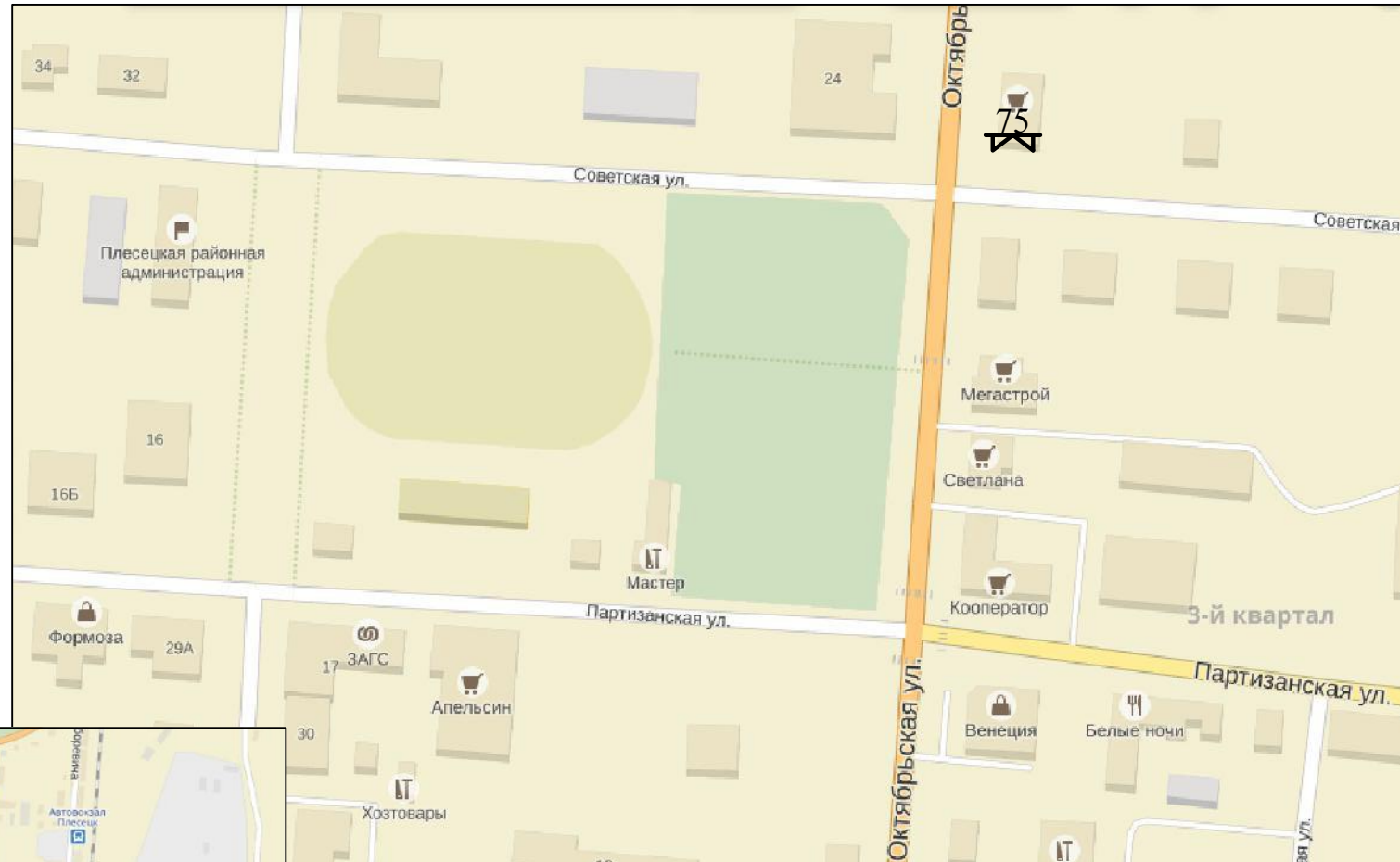
81




# Схема размещения рекламных конструкций в границах Плесецкого муниципального района МО "Плесецкое"

М 1:2000

 Тип - стационарная рекламная конструкция.  
 Вид - настенное панно (брендмауэр), объект наружной рекламы, устанавливаемый на плоскости стен зданий в виде объектов состоящих из элементов крепления к стене, каркаса и информационного поля. Общая площадь информационного поля 6,0 м<sup>2</sup> Размер рекламного поля 2,0 м x 3,0 м.  
 Конструкция проектируемая.



Адрес: п. Плесецк, пересечение ул. Октябрьской и ул. Советской ТЦ "Галацентр"



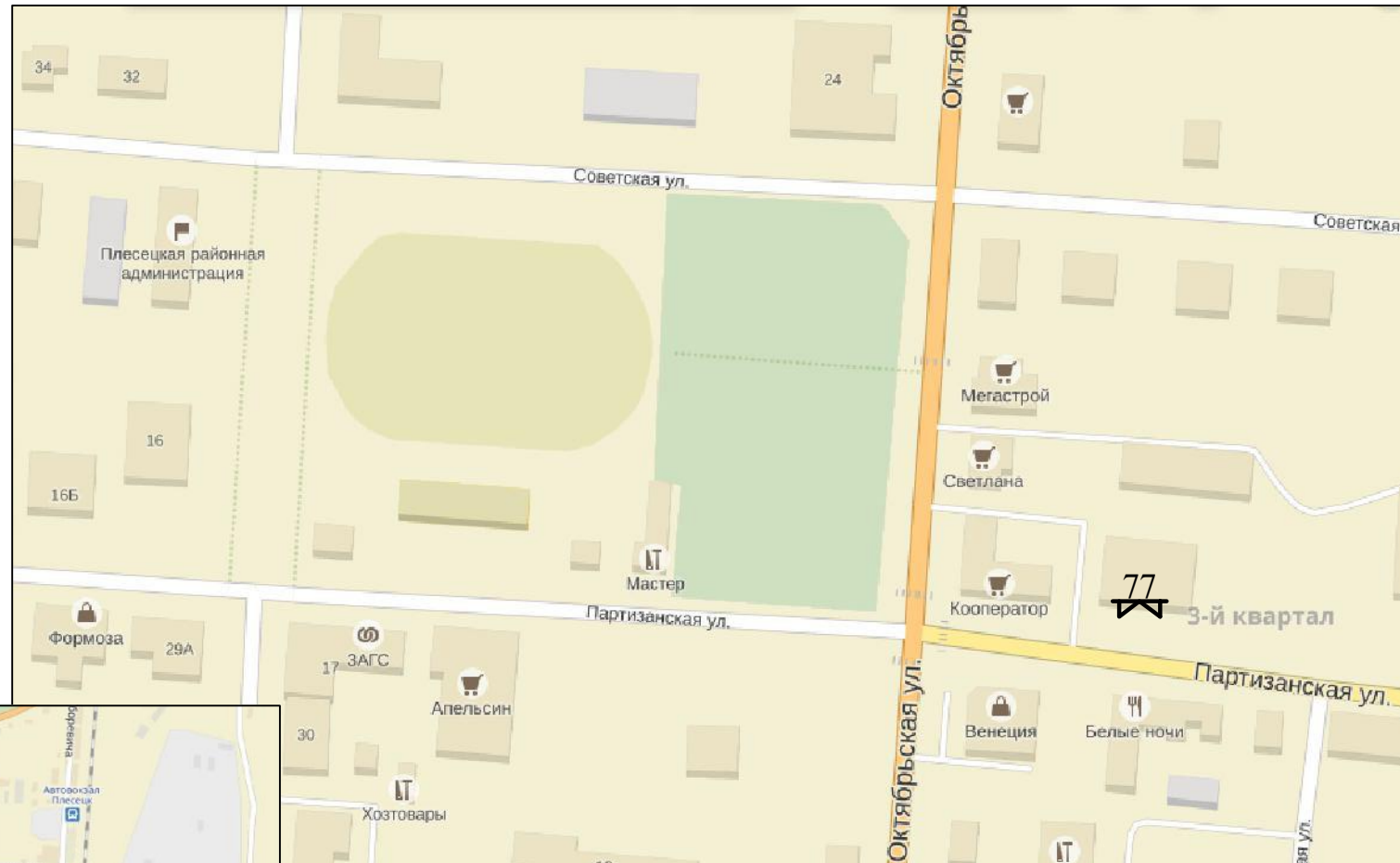




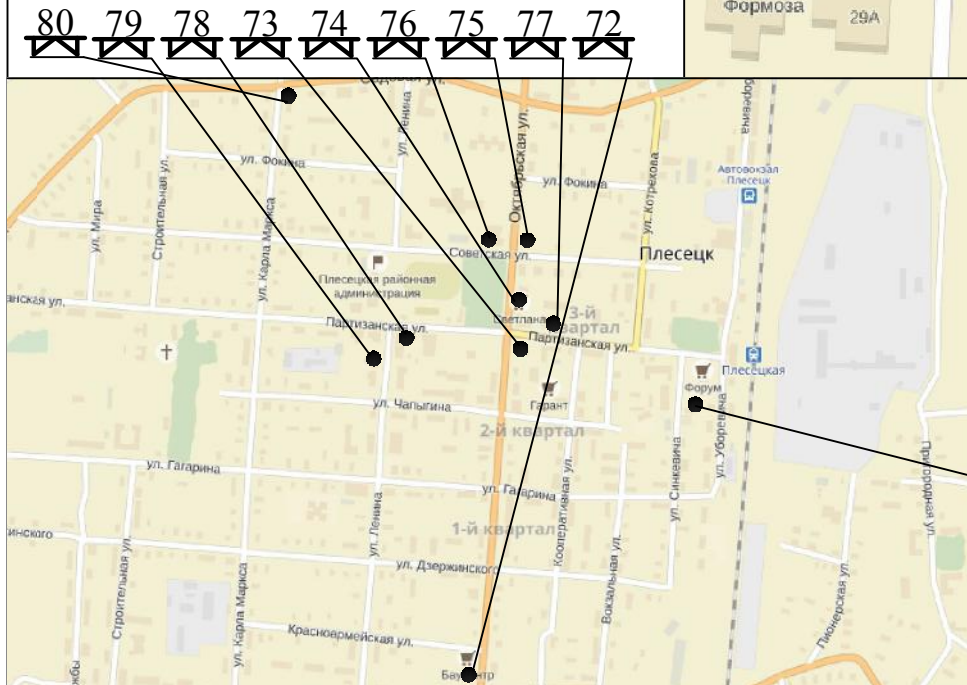
# Схема размещения рекламных конструкций в границах Плесецкого муниципального района МО "Плесецкое"

М 1:2000

**77** Тип - стационарная рекламная конструкция.  
 Вид - настенное пано (брендмауэр), объект наружной рекламы, устанавливаемый на плоскости стен зданий в виде объектов состоящих из элементов крепления к стене, каркаса и информационного поля. Общая площадь информационного поля 11,5 м². Размер рекламного поля 1,0м х 7,0м-№77/1; 1,5м х 3,0м-№77/2. Конструкция проектируемая.



Адрес: п. Плесецк, ул. Партизанская, ТЦ "Лето".




**81**

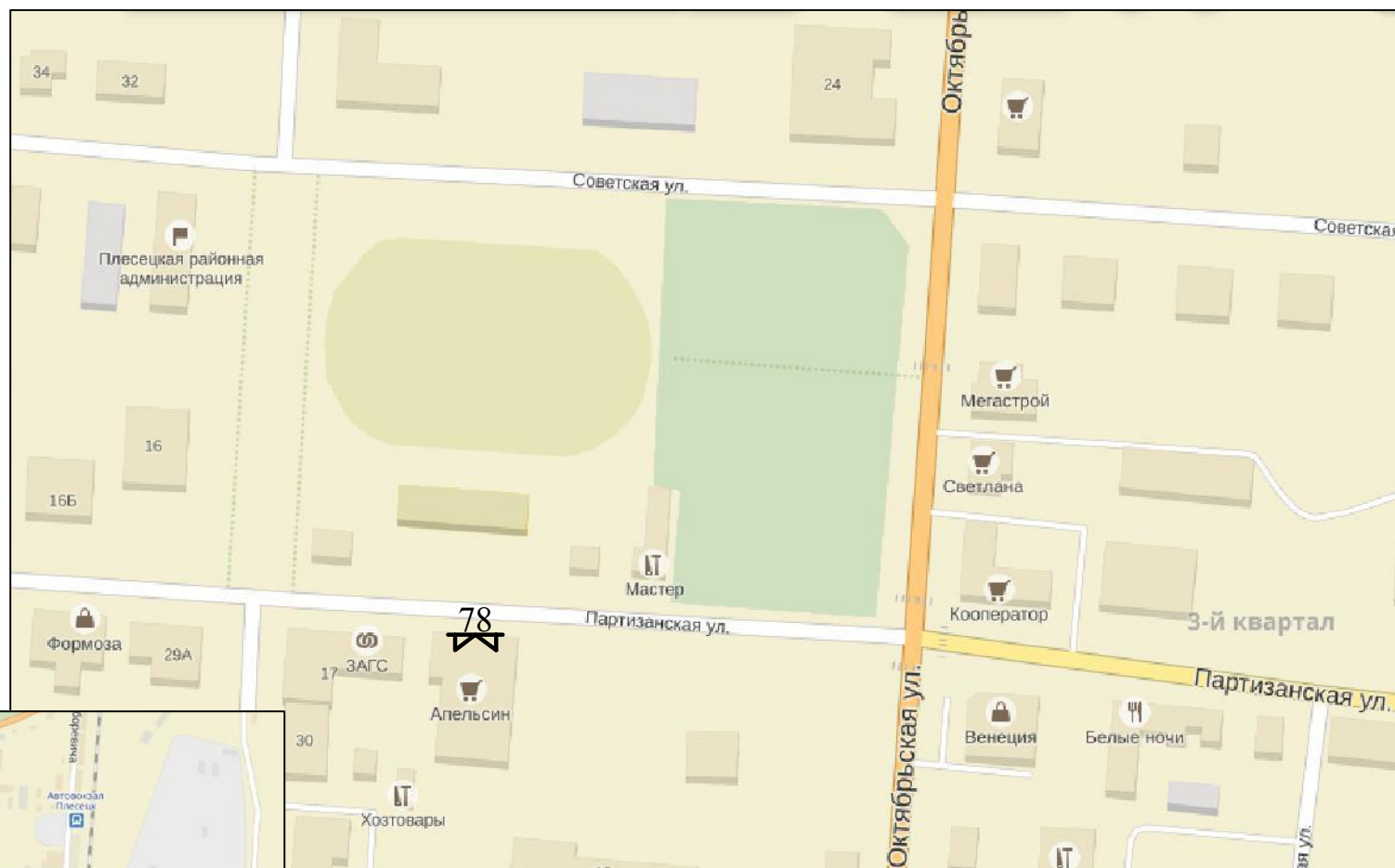





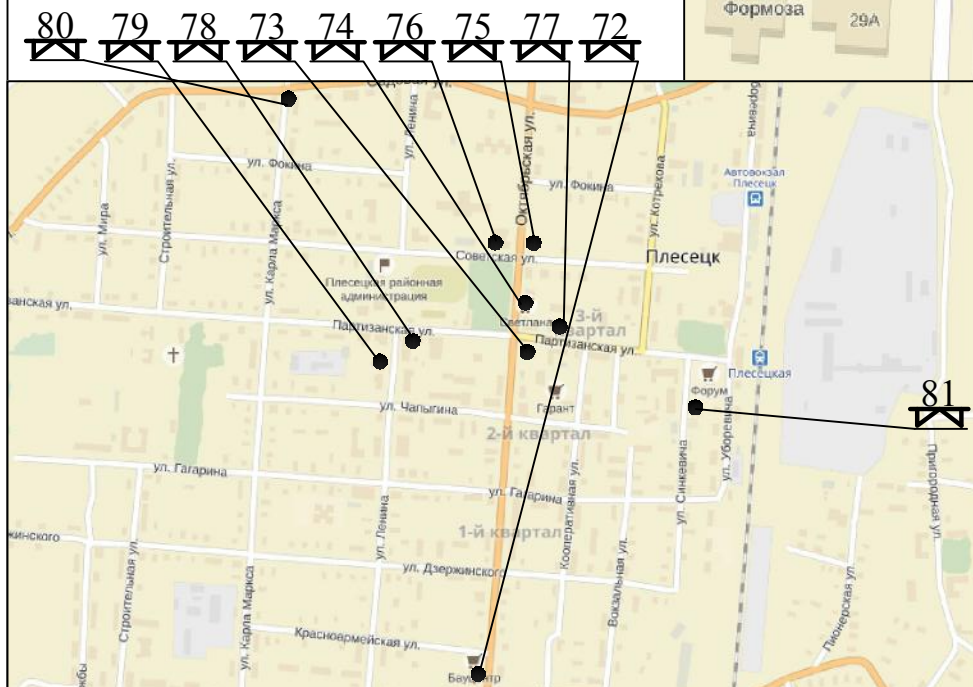
# Схема размещения рекламных конструкций в границах Плесецкого муниципального района МО "Плесецкое"

М 1:2000

 Тип - стационарная рекламная конструкция.  
 Вид - настенное пано (брендмауэр), объект наружной рекламы, устанавливаемый на плоскости стен зданий в виде объектов состоящих из элементов крепления к стене, каркаса и информационного поля. Общая площадь информационного поля 10,0 м<sup>2</sup> Размер рекламного поля 2,0 м x 5,0 м. Конструкция проектируемая.



Адрес: п. Плесецк, ул. Партизанская, ТЦ "Апельсин".





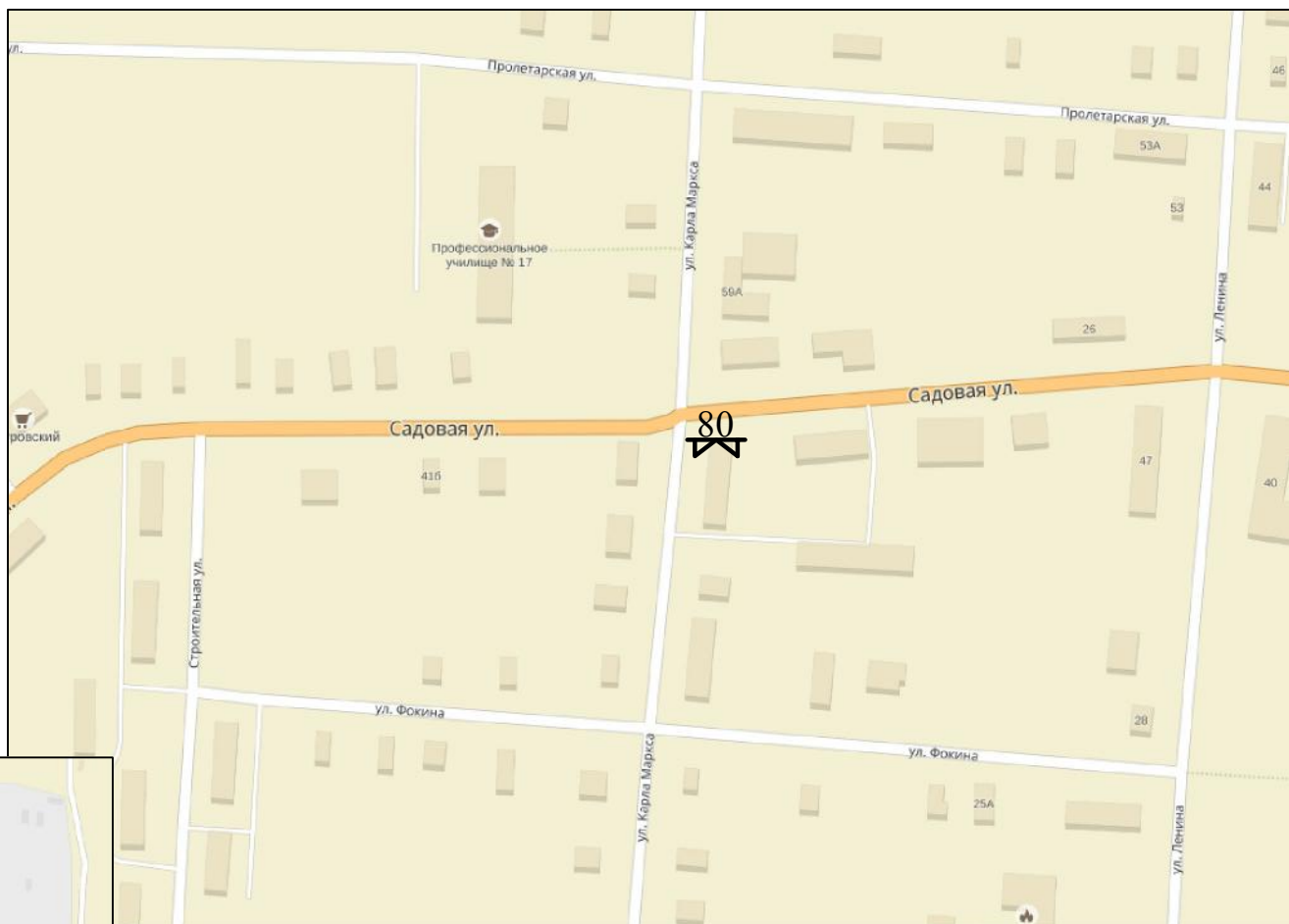


# Схема размещения рекламных конструкций в границах Плесецкого муниципального района МО "Плесецкое"

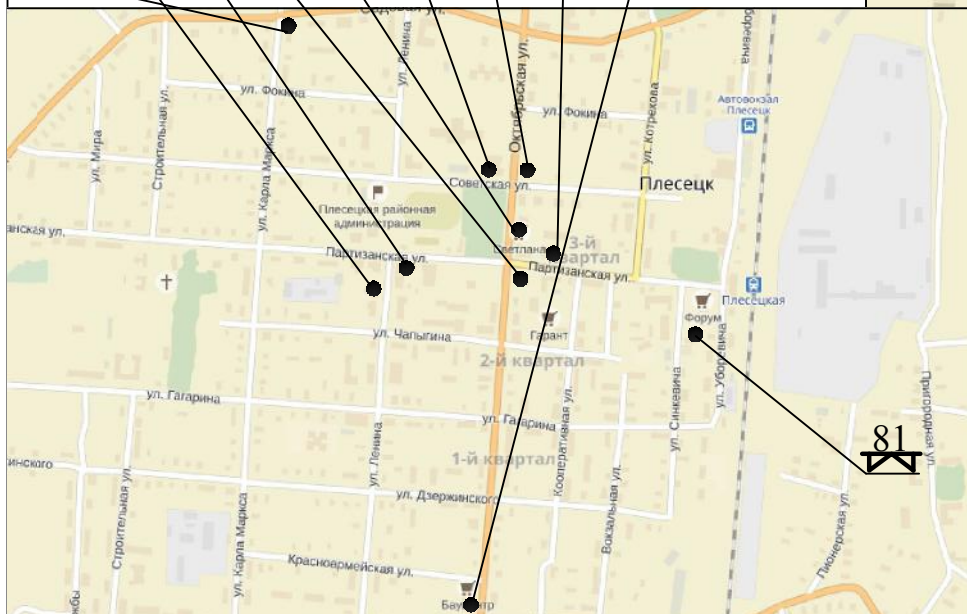
М 1:2000



Тип - стационарная рекламная конструкция.  
Вид - настенное пано (брендмауэр), объект наружной рекламы, устанавливаемый на плоскости стен зданий в виде объектов состоящих из элементов крепления к стене, каркаса и информационного поля. Общая площадь информационного поля 18,0 м<sup>2</sup> Размер рекламного поля 3,0 м х 6,0 м. Конструкция проектируемая.



80 79 78 73 74 76 75 77 72



Адрес: п. Плесецк, ул. Карла Маркса, 52.

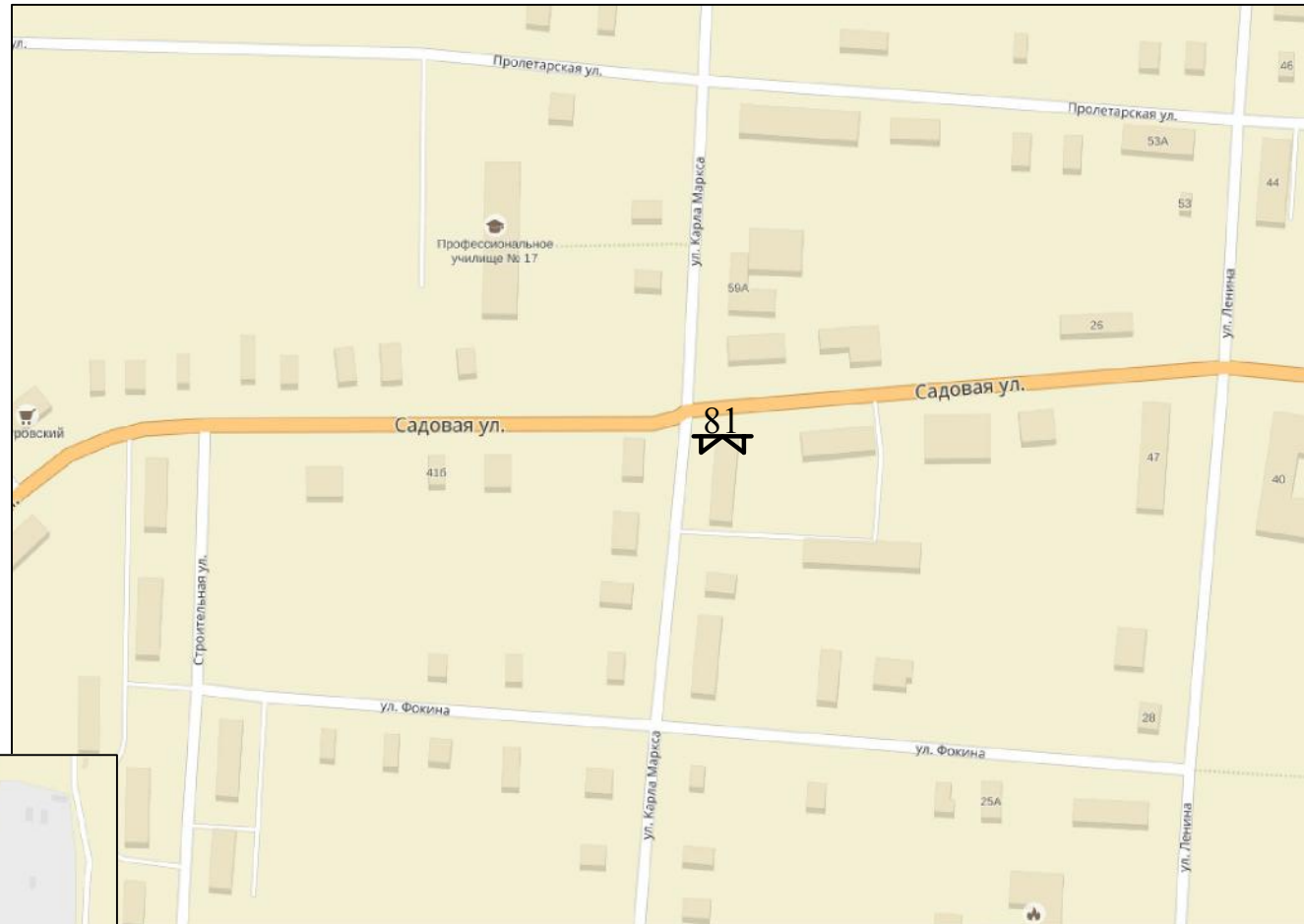


# Схема размещения рекламных конструкций в границах Плесецкого муниципального района МО "Плесецкое"

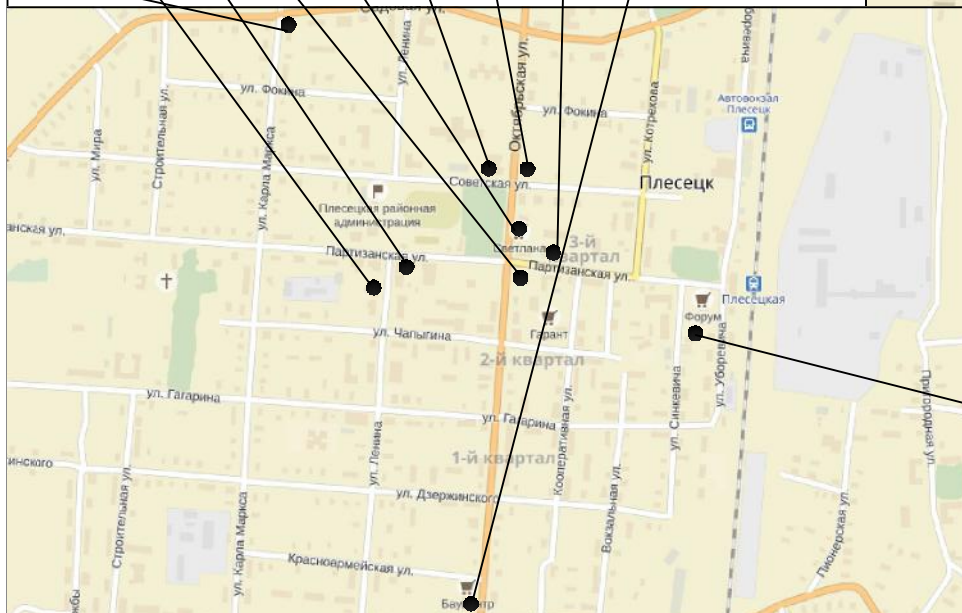
М 1:2000



Тип - стационарная рекламная конструкция.  
Вид - настенное пано (брендмауэр), объект наружной рекламы, устанавливаемый на плоскости стен зданий в виде объектов состоящих из элементов крепления к стене, каркаса и информационного поля. Общая площадь информационного поля 2,25 м<sup>2</sup> Размер рекламного поля 1,5м x 1,5м. Конструкция проектируемая.



80 79 78 73 74 76 75 77 72



Адрес: п. Плесецк, пересечение ул. Партизанской и ул. Синкевича.





Схема размещения рекламных конструкций в границах Плесецкого муниципального района МО "Обозерское"

М 1:2000

Тип - стационарная рекламная конструкция.  
Вид - настенное панно (брандмауэр), объект наружной рекламы, устанавливаемый на плоскости стен зданий в виде объектов состоящих из элементов крепления к стене, каркаса и информационного поля. Общая площадь информационного поля 2,0 м<sup>2</sup> Размер рекламного поля 1,0 м х 2,0. Конструкция проектируемая.



Адрес: п. Обозерский, ул. Калинина, д.7.

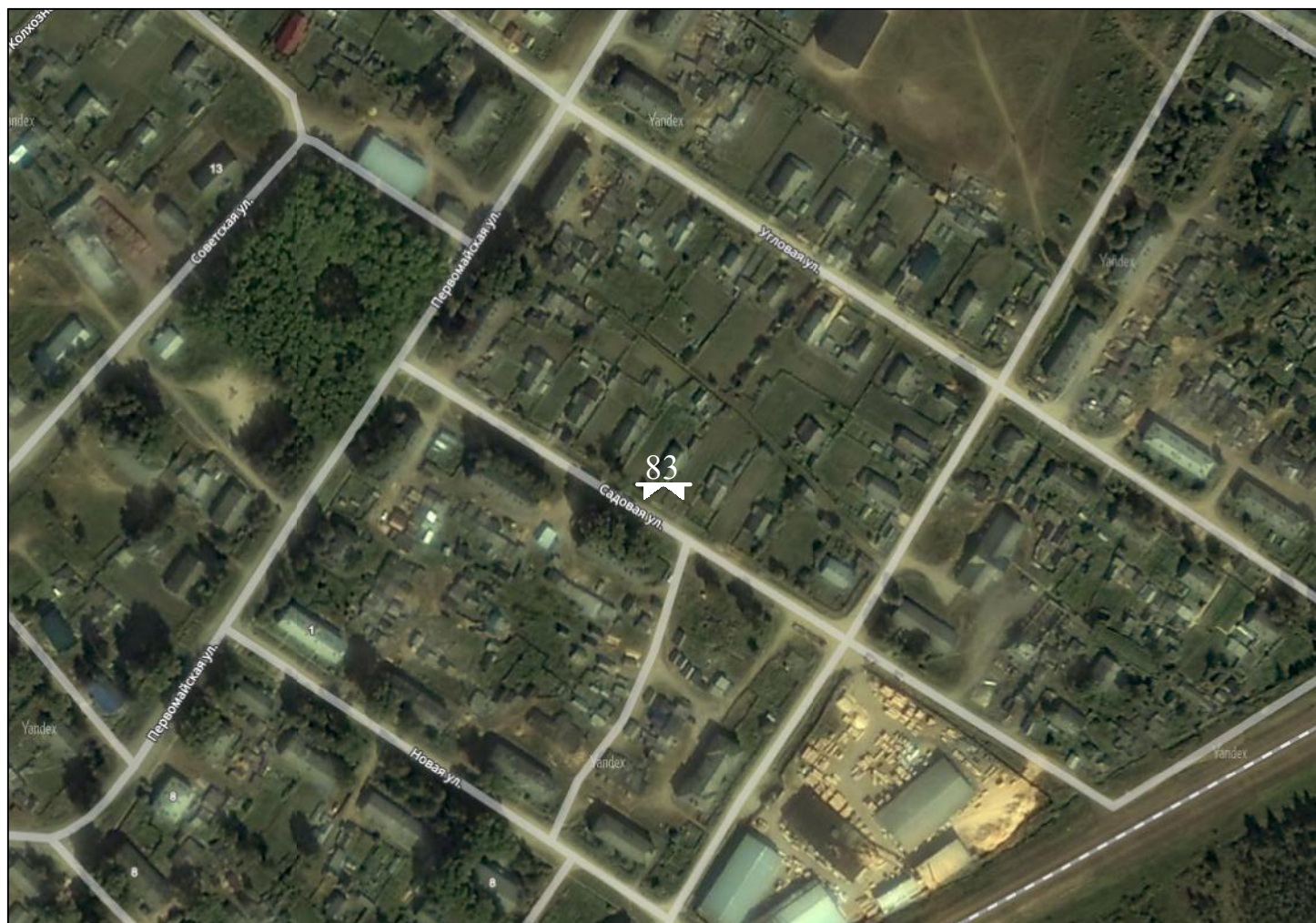




## Схема размещения рекламных конструкций в границах Плесецкого муниципального района МО "Оксовское"

М 1:2000

Тип - стационарная рекламная конструкция.  
Вид - настенное пано (брандмауэр), объект наружной рекламы, устанавливаемый на плоскости стен зданий в виде объектов состоящих из элементов крепления к стене, каркаса и информационного поля. Общая площадь информационного поля 10,0 м<sup>2</sup> Размер рекламного поля 2,0м x 5,0м. Конструкция проектируемая.




Адрес: п. Оксовский, ул. Садовая, д.6.



Схема размещения рекламных конструкций в границах Плесецкого  
муниципального района МО "Оксовское"

М 1:2000

Тип - стационарная рекламная конструкция.  
Вид - настенное панно (брендмауэр), объект наружной рекламы, устанавливаемый на плоскости стен зданий в виде объектов состоящих из элементов крепления к стене, каркаса и информационного поля. Общая площадь информационного поля 10,0 м<sup>2</sup> Размер рекламного поля 2,0м x 5,0м. Конструкция проектируемая.



Адрес: п. Оксовский, ул. Советская, рядом с ДК на водонапорной башне



## Схема размещения рекламных конструкций в границах Плесецкого муниципального района МО "Оксовское"

Тип - стационарная рекламная конструкция.  
Вид - настенное панно (брандмауэр), объект наружной рекламы, устанавливаемый на плоскости стен зданий в виде объектов состоящих из элементов крепления к стене, каркаса и информационного поля. Общая площадь информационного поля 6,0 м<sup>2</sup> Размер рекламного поля 2,0м x 3,0м. Конструкция проектируемая.



Адрес: п. Оксовский, ул. Школьная, напротив школы.



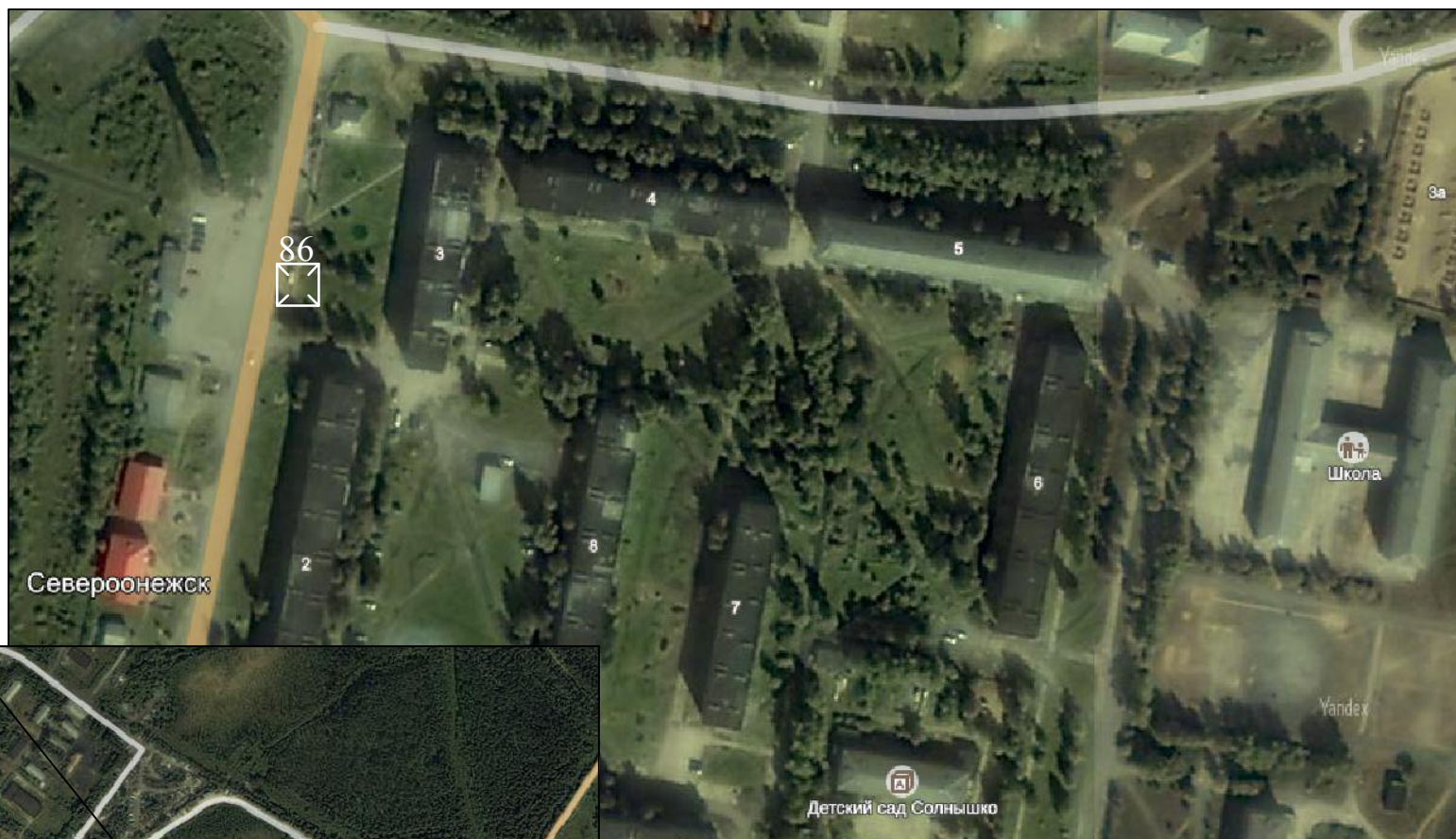
# Схема размещения рекламных конструкций в границах Плесецкого муниципального района МО "Североонежское"

М 1:2000

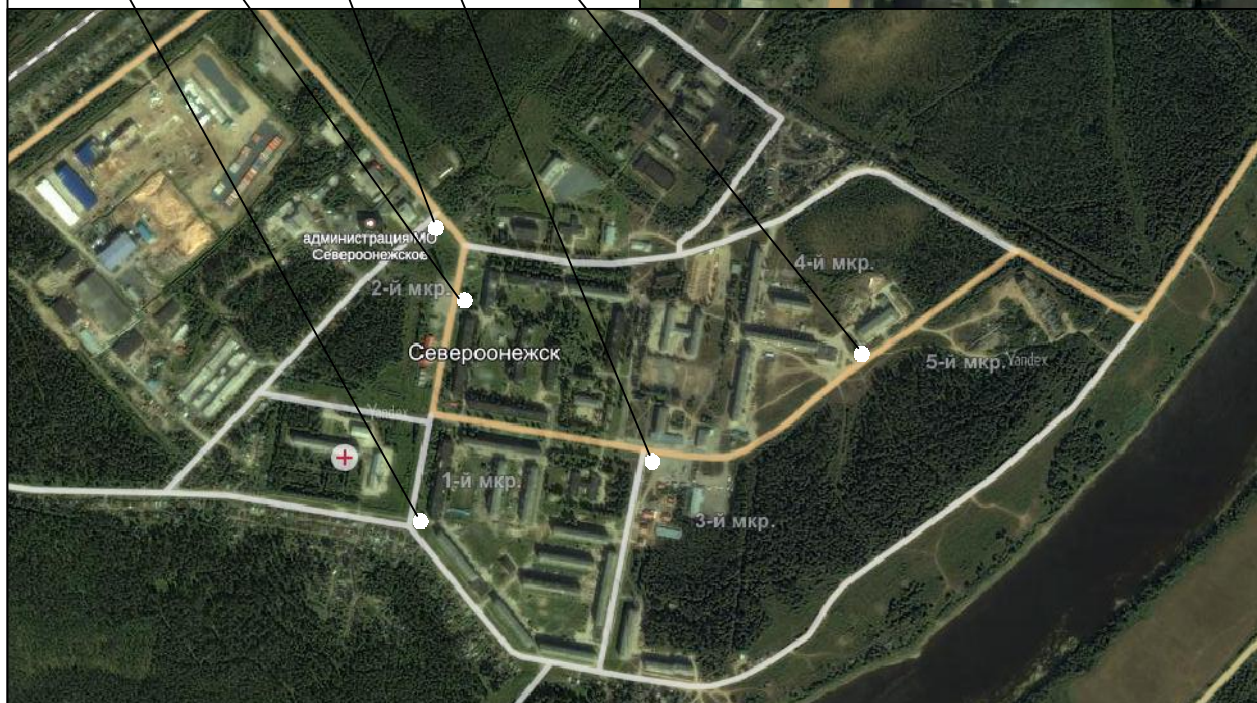


Тип - стационарная рекламная конструкция.

Вид - статичный пиллар, тумба с двумя или тремя рекламными изображениями. Размер изображений: 3 м высота, 1,4 м ширина. Тумба имеет внутренний подсвет. Конструкция проектируемая.



89 86 90 88 87



Адрес: п. Североонежск, 2 мкр, д.3.



## Схема размещения рекламных конструкций в границах Плесецкого муниципального района МО "Североонежское"

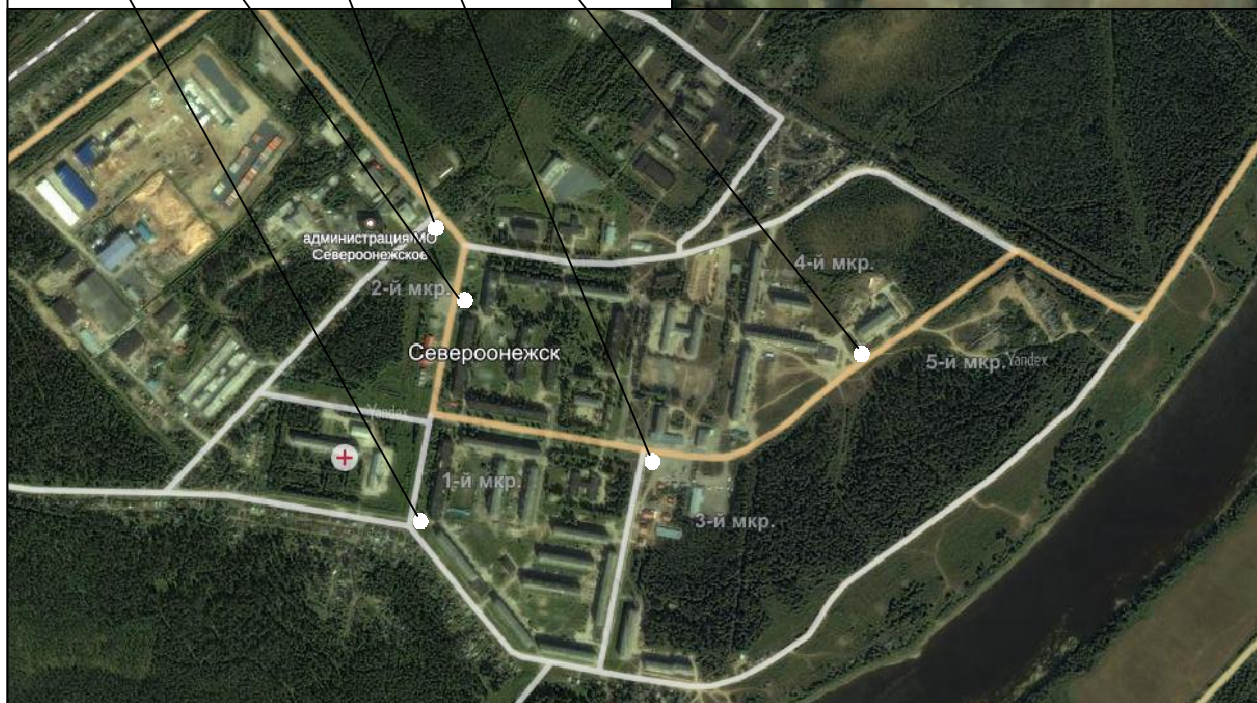


Тип - стационарная рекламная конструкция.

Вид - статичный пиллар, тумба с двумя или тремя рекламными изображениями. Размер изображений: 3 м высота, 1,4 м ширина. Тумба имеет внутренний подсвет. Конструкция проектируемая.



89 86 90 88 87



Адрес: п. Североонежск, 4 мкр, д.2 (Детский сад "Елочка")




## Схема размещения рекламных конструкций в границах Плесецкого муниципального района МО "Североонежское"

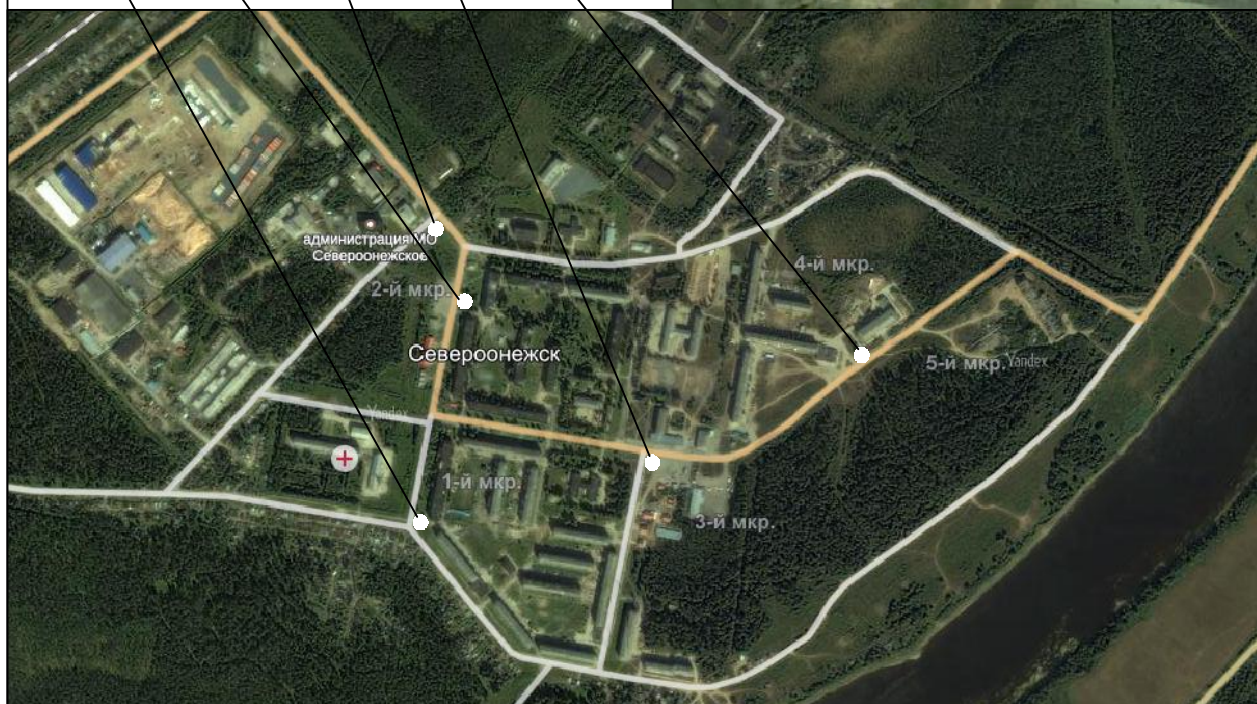


Тип - стационарная рекламная конструкция.

Вид - статичный пиллар, тумба с двумя или тремя рекламными изображениями. Размер изображений: 3 м высота, 1,4 м ширина. Тумба имеет внутренний подсвет. Конструкция проектируемая.



89 86 90 88 87



Адрес: п. Североонежск, 3 мкр, д.17.



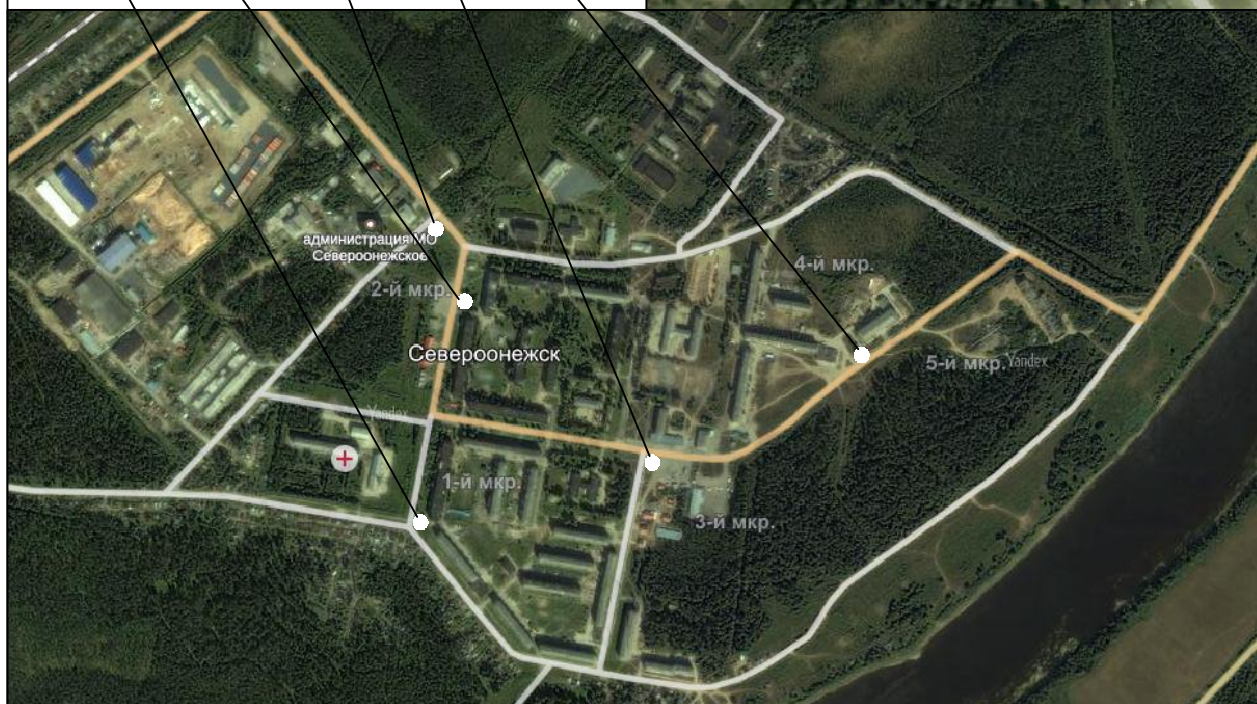
## Схема размещения рекламных конструкций в границах Плесецкого муниципального района МО "Североонежское"



Тип - стационарная рекламная конструкция.  
Вид - статичный пиллар, тумба с двумя или тремя рекламными изображениями. Размер изображений: 3 м высота, 1,4 м ширина. Тумба имеет внутренний подсвет. Конструкция проектируемая.



89 86 90 88 87



Адрес: п. Североонежск, 1 мкр, д.10.



## Схема размещения рекламных конструкций в границах Плесецкого муниципального района МО "Североонежское"

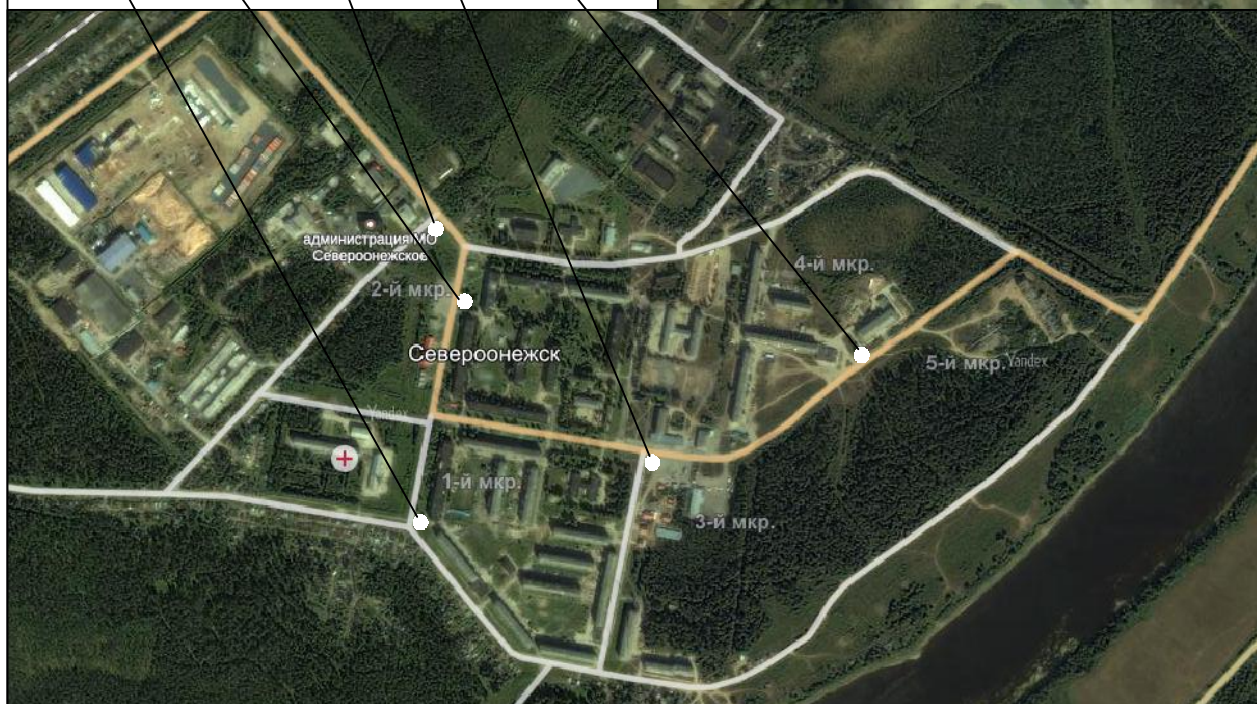


Тип - стационарная рекламная конструкция.

Вид - статичный пиллар, тумба с двумя или тремя рекламными изображениями. Размер изображений: 3 м высота, 1,4 м ширина. Тумба имеет внутренний подсвет. Конструкция проектируемая.



89 86 90 88 87



Адрес: п. Североонежск, 2 мкр, д.10.



Схема размещения рекламных конструкций в границах плесецкого  
муниципального района МО "Плещеекое"

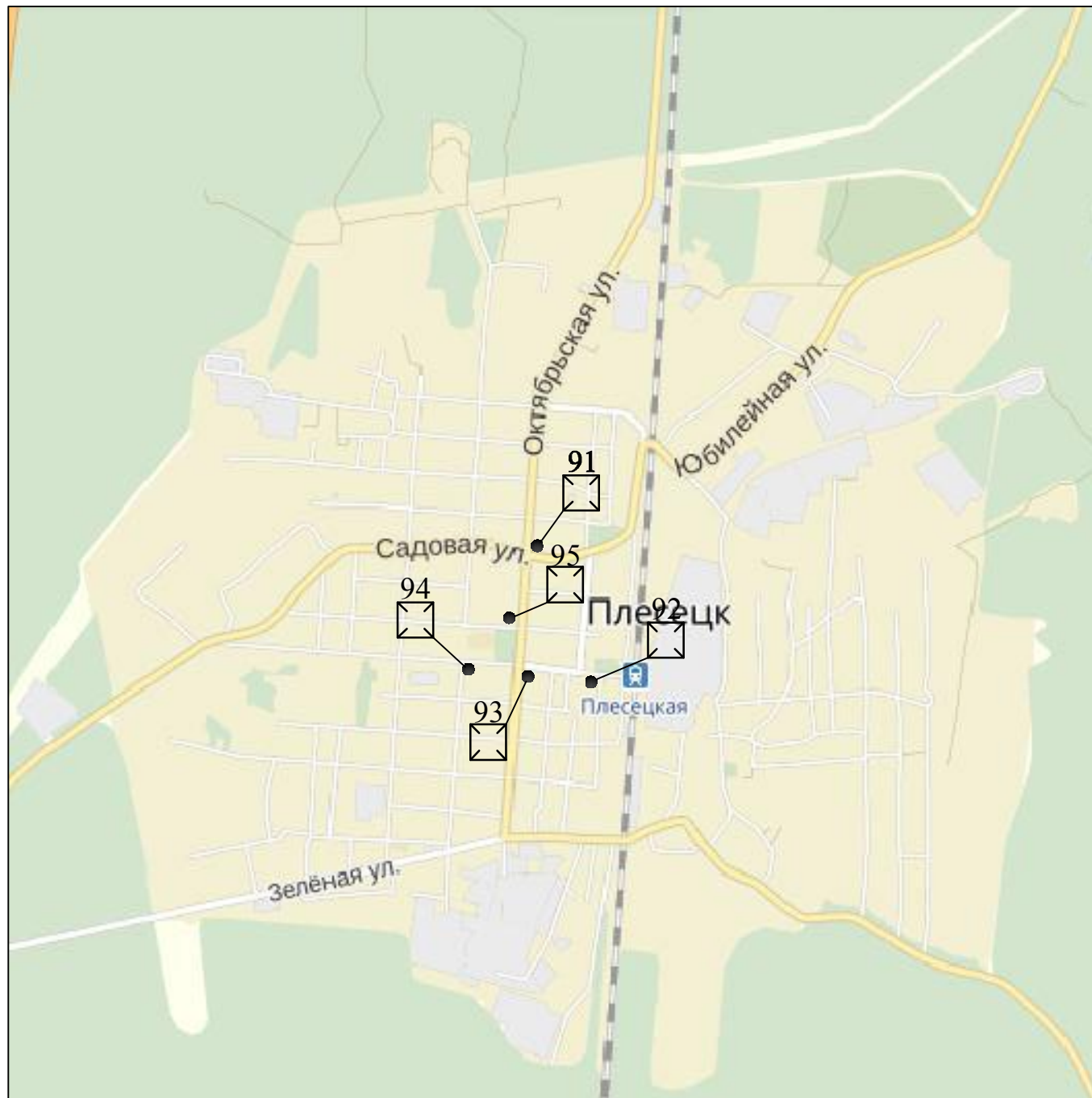
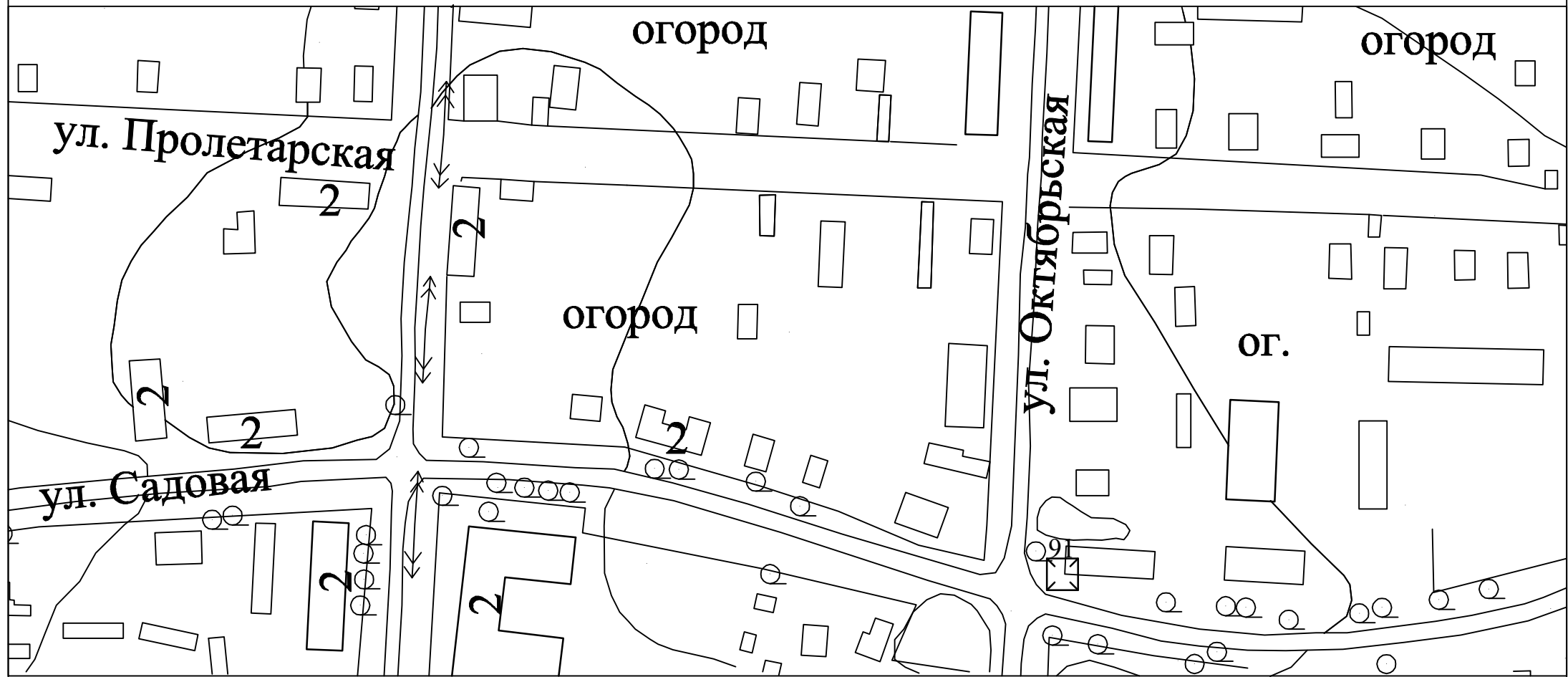




Схема размещения рекламных конструкций в границах плесецкого  
муниципального района МО "Плесецкое"

М 1:2000

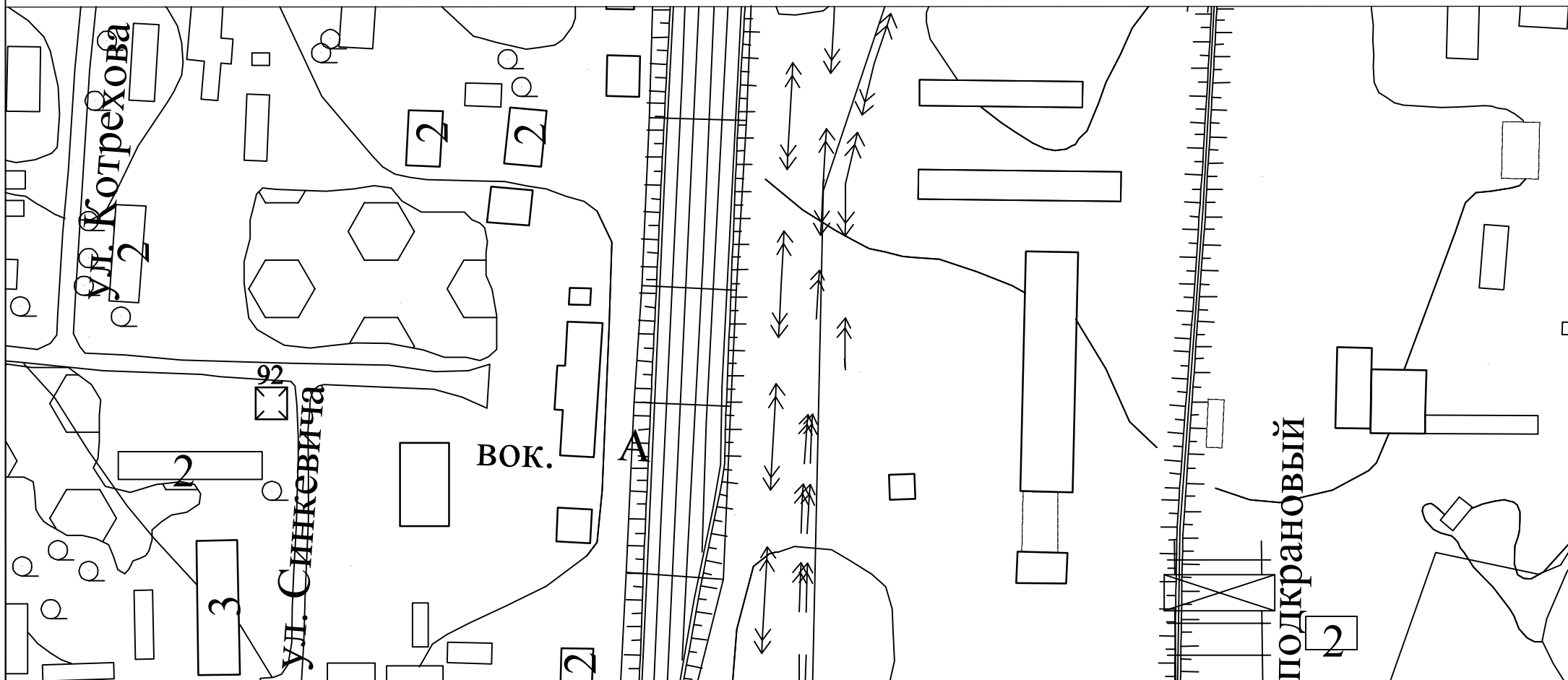


☒ Тип - стационарная рекламная конструкция.  
Вид - статичный пиллар, тумба с двумя или тремя рекламными изображениями. Размер изображений: 3 м высота, 1,4 м ширина. Тумба имеет внутренний подсвет. Конструкция проектируемая.

Адрес: п. Плесецк, Пересечение ул. Октябрьской и ул. Садовой

Схема размещения рекламных конструкций в границах плесецкого  
муниципального района МО "Плесецкое"

М 1:2000



Тип - стационарная рекламная конструкция.

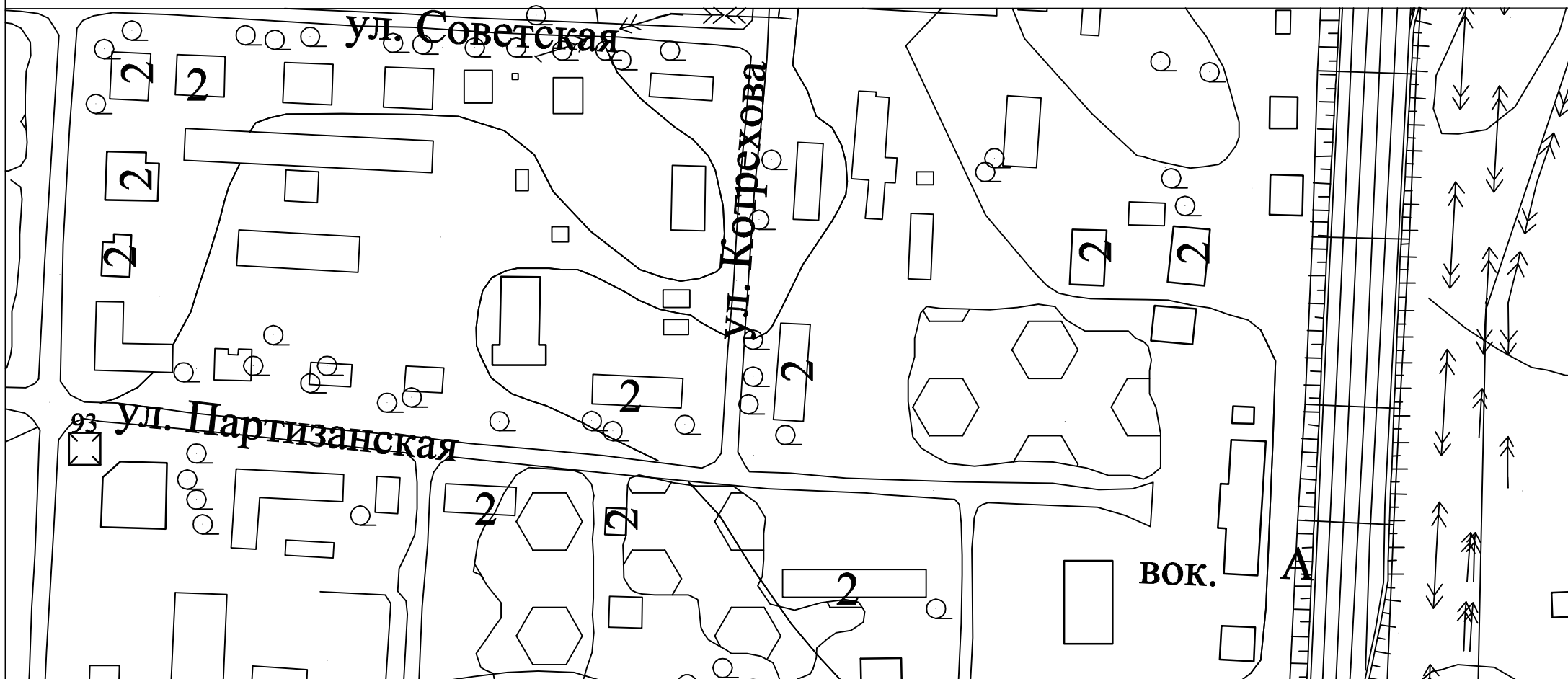
Вид - статичный пиллар, тумба с двумя или тремя рекламными изображениями. Размер изображений: 3 м высота, 1,4 м ширина. Тумба имеет внутренний подсвет. Конструкция проектируемая.

Адрес: п. Плесецк, пересечение ул. Партизанской и ул. Синкевича (напротив ж/д вокзала)



Схема размещения рекламных конструкций в границах плесецкого  
муниципального района МО "Плесецкое"

М 1:2000



Тип - стационарная рекламная конструкция.

Вид - статичный пиллар, тумба с двумя или тремя рекламными изображениями. Размер изображений: 3 м высота, 1,4 м ширина. Тумба имеет внутренний подсвет. Конструкция проектируемая.

Адрес: п. Плесецк, пересечение ул. Партизанской и ул. Октябрьской

Схема размещения рекламных конструкций в границах плесецкого  
муниципального района МО "Плесецкое"

М 1:200С



Тип - стационарная рекламная конструкция.

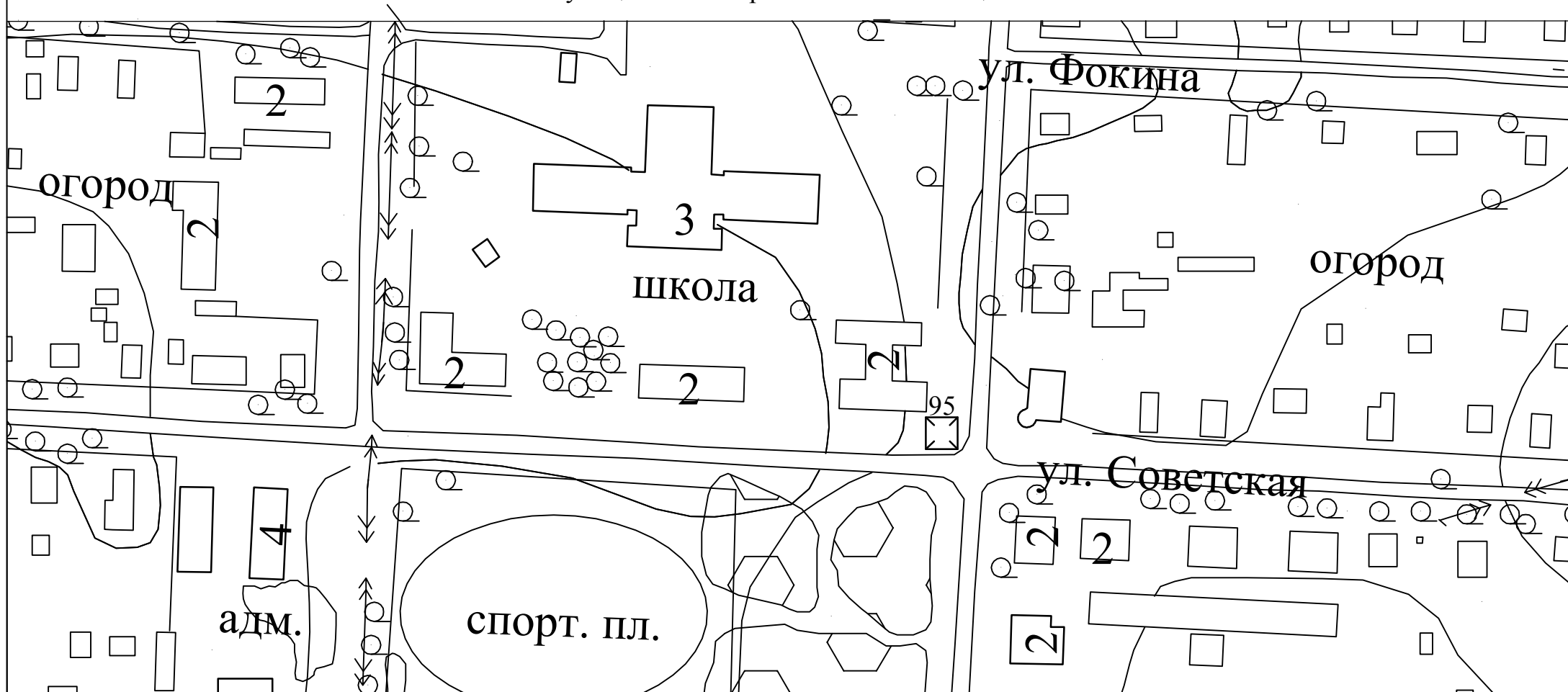
Вид - статичный пиллар, тумба с двумя или тремя рекламными изображениями. Размер изображений: 3 м высота, 1,4 м ширина. Тумба имеет внутренний подсвет.

Конструкция проектируемая.

Адрес: п. Плесецк, пересечение ул. Партизанской и ул. Ленина



Схема размещения рекламных конструкции в границах плесецкого  
муниципального района МО "Плесецкое"



Тип - стационарная рекламная конструкция.

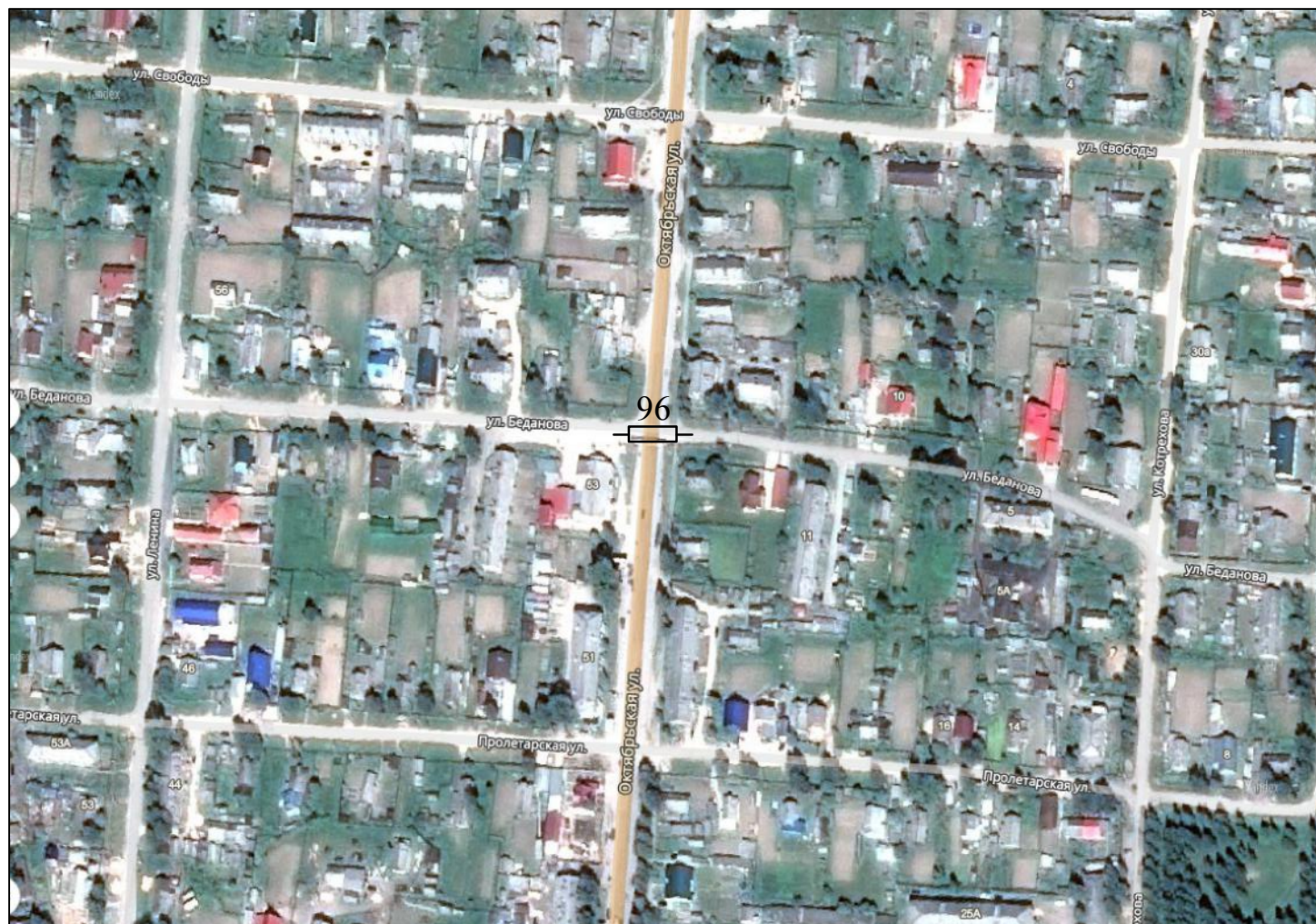
Вид - статичный пиллар, тумба с двумя или тремя рекламными изображениями. Размер изображений: 3 м высота, 1,4 м ширина. Тумба имеет внутренний подсвет.

Конструкция проектируемая.

Адрес: п. Плесецк, пересечение ул. Октябрьской и ул. Советской

## Схема размещения рекламных конструкций в границах плесецкого муниципального района МО "Плесецкое"

—□— Тип - стационарная рекламная конструкция.  
Вид - перетяжка, конструкция устанавливаемая над проезжей частью. Размер изображений: 1м х 7м - №90/1, 1м х 7м - №90/2. Конструкция проектируемая.

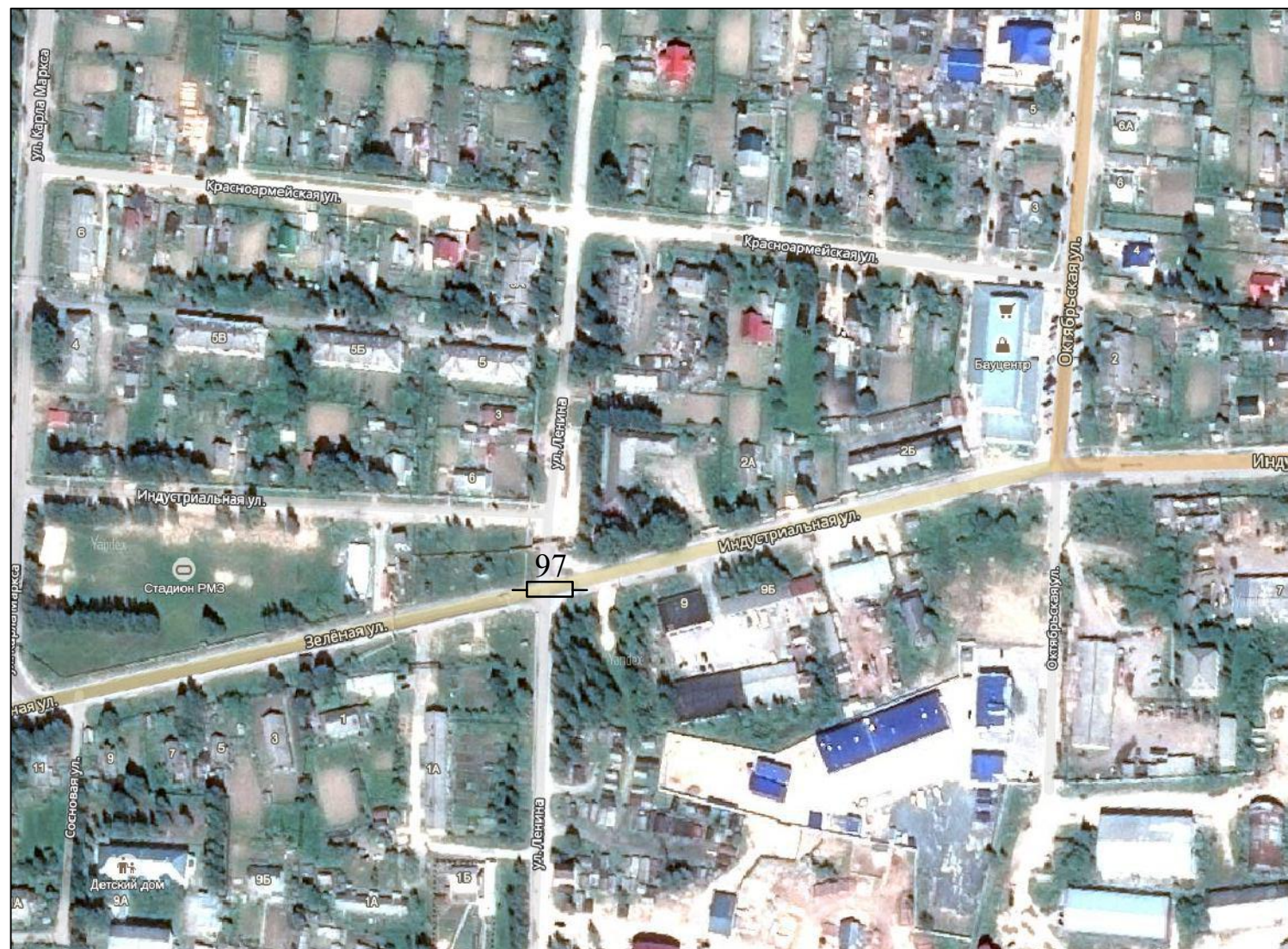


Адрес: п. Плесецк, Пересечение ул. Октябрьской и ул.Беданова (над проезжей частью)



## Схема размещения рекламных конструкции в границах плесецкого муниципального района МО "Плесецкое"

- Тип - стационарная рекламная конструкция.  
Вид - перетяжка, конструкция устанавливаемая над проезжей частью. Размер изображений: 1м x 7м. Конструкция проектируемая.

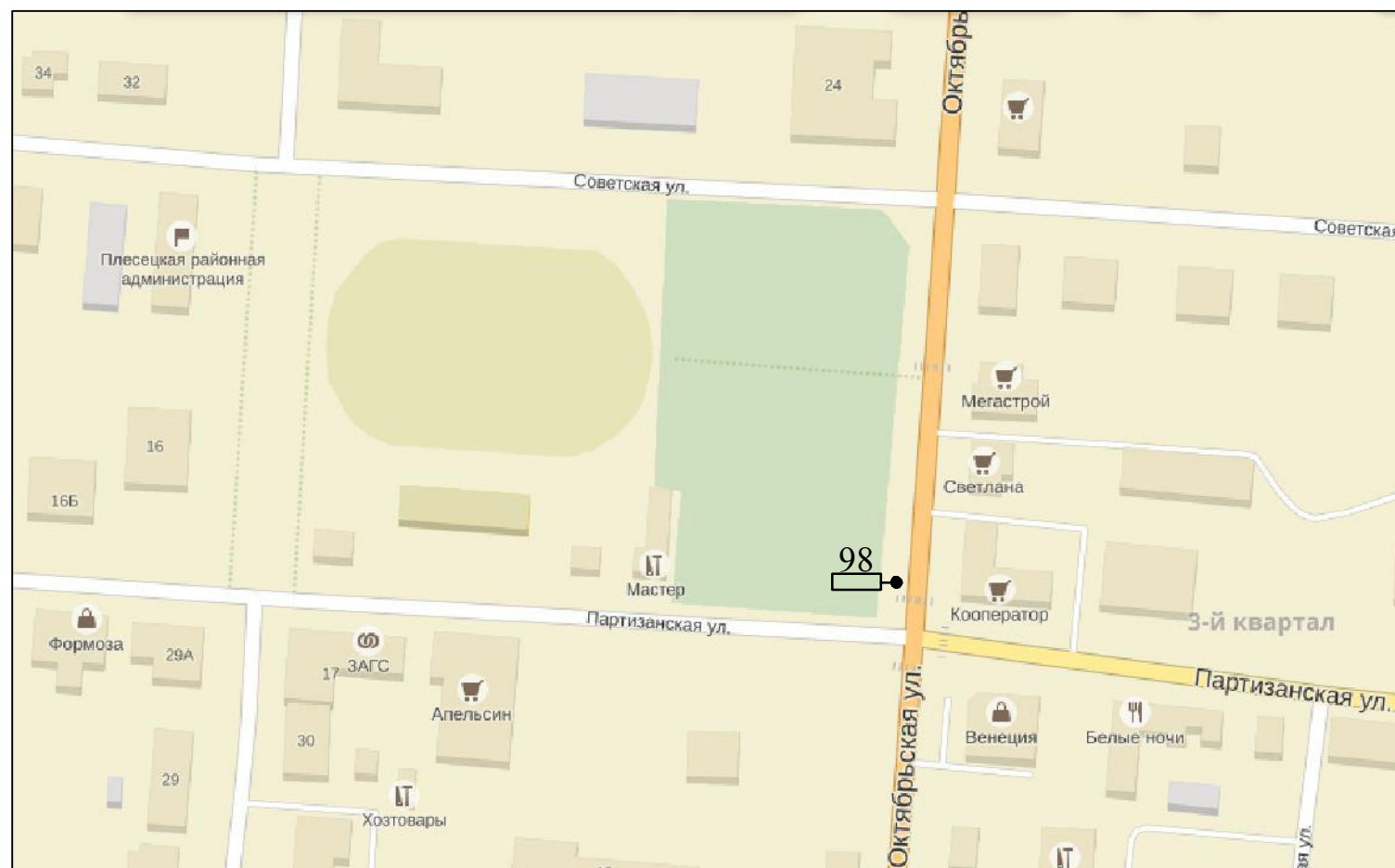


Адрес: п. Плесецк, Пересечение ул. Ленина и ул. Индустриальной (над проезжей частью)



## Схема размещения рекламных конструкций в границах плесецкого муниципального района МО "Плесецкое"

- Тип - стационарная рекламная конструкция.  
Вид - панели-кронштейны двусторонние консольные плоскостные объекты наружной рекламы, устанавливаемые на опорах (собственных опорах, мачтах-опорах городского освещения, опорах контактной сети) или на зданиях. Размер изображений: (0,9м x 0,6м)x2, общая площадь 1,08м<sup>2</sup>.  
Конструкция проектируемая.

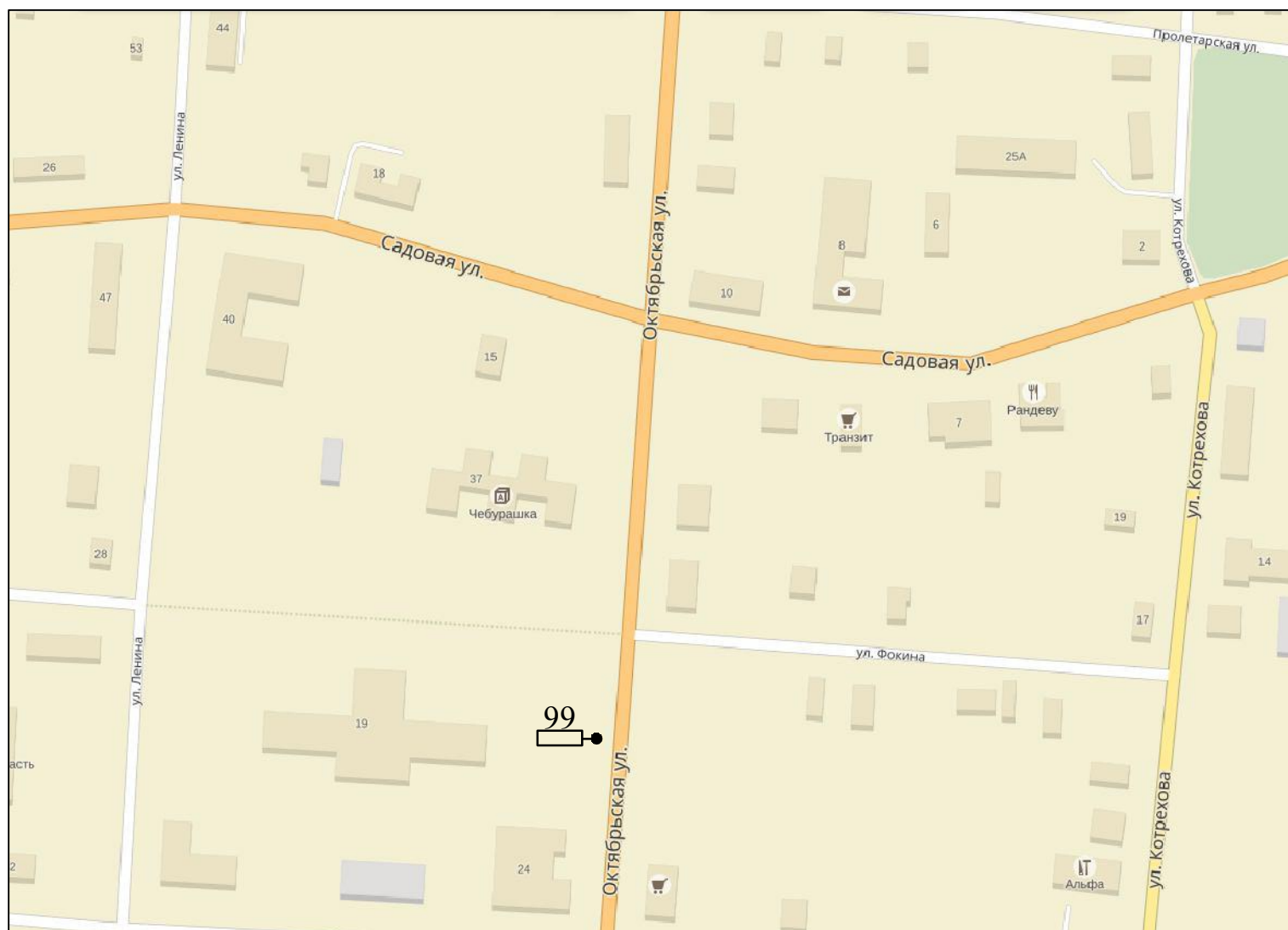


Адрес: п. Плесецк, пересечение ул. Октябрьской и ул. Партизанской, 3 столб (левая сторона по ходу движения в г. Архангельск)



## Схема размещения рекламных конструкций в границах плесецкого муниципального района МО "Плесецкое"

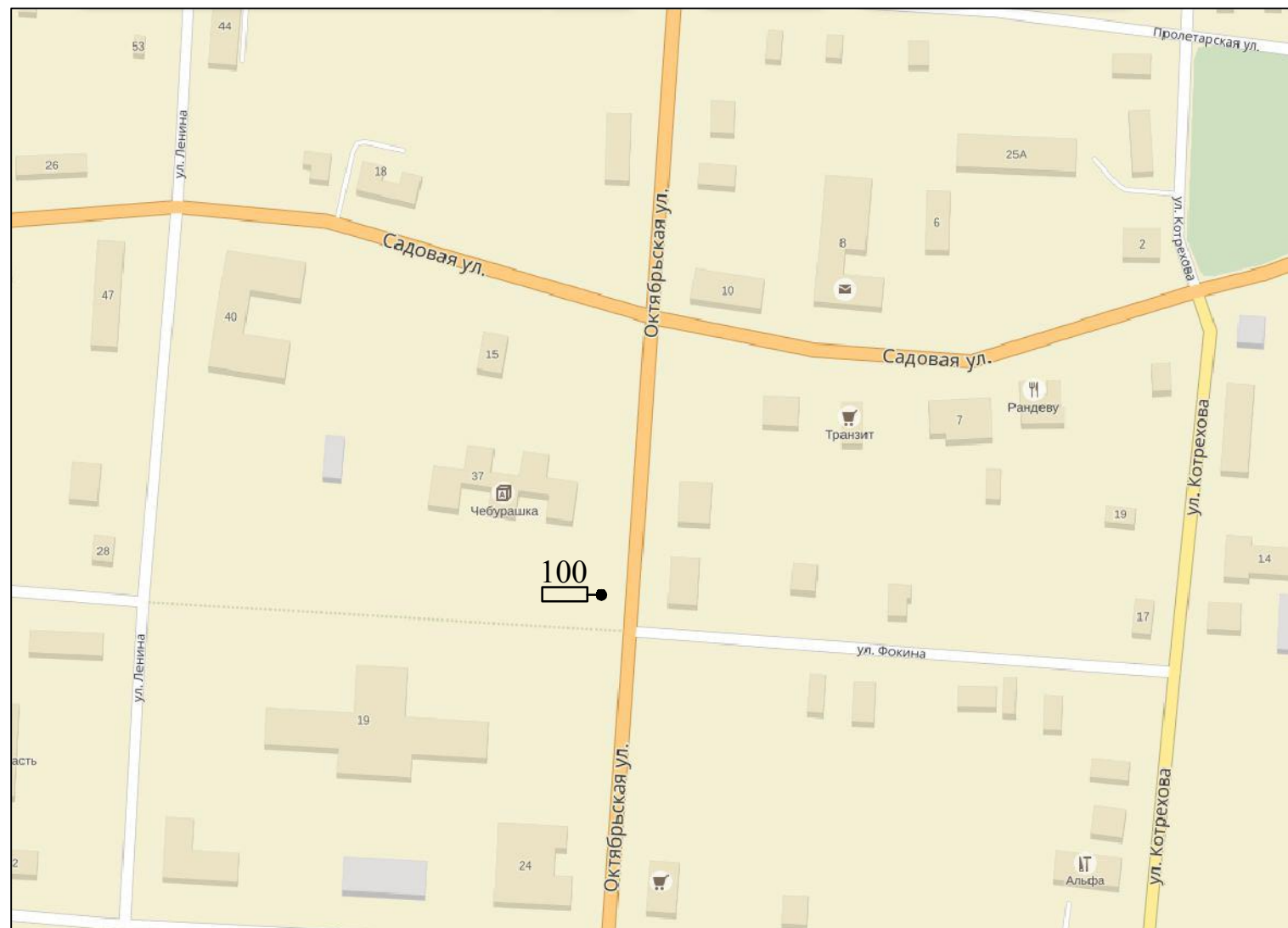
- Тип - стационарная рекламная конструкция.
- Вид - панели-кронштейны двусторонние консольные плоскостные объекты наружной рекламы, устанавливаемые на опорах (собственных опорах, мачтах-опорах городского освещения, опорах контактной сети) или на зданиях. Размер изображений: (0,9м x 0,6м)x2, общая площадь 1,08м<sup>2</sup>.
- Конструкция проектируемая.



Адрес: п. Плесецк, пересечение ул. Октябрьской и ул. Советской, 3 столб. (левая сторона по ходу движения в г. Архангельск)

## Схема размещения рекламных конструкций в границах плесецкого муниципального района МО "Плесецкое"

- Тип - стационарная рекламная конструкция.
- Вид - панели-кронштейны двусторонние консольные плоскостные объекты наружной рекламы, устанавливаемые на опорах (собственных опорах, мачтах-опорах городского освещения, опорах контактной сети) или на зданиях. Размер изображений: (0,9м x 0,6м)x2, общая площадь 1,08м<sup>2</sup>.
- Конструкция проектируемая.

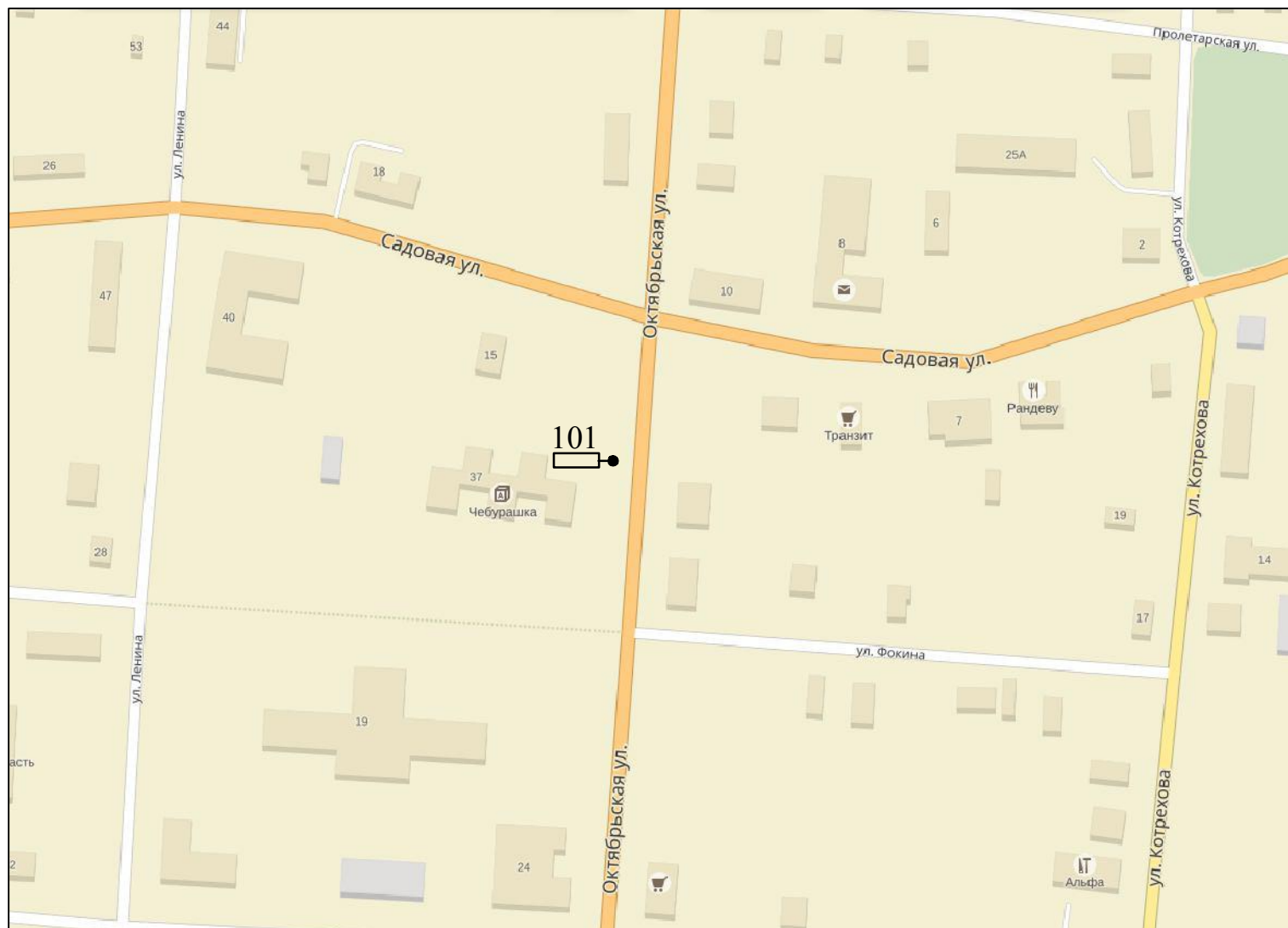


Адрес: п. Плесецк, пересечение ул. Октябрьской и ул. Фокина, 1 столб. (левая сторона по ходу движения в г. Архангельск)



## Схема размещения рекламных конструкций в границах плесецкого муниципального района МО "Плесецкое"

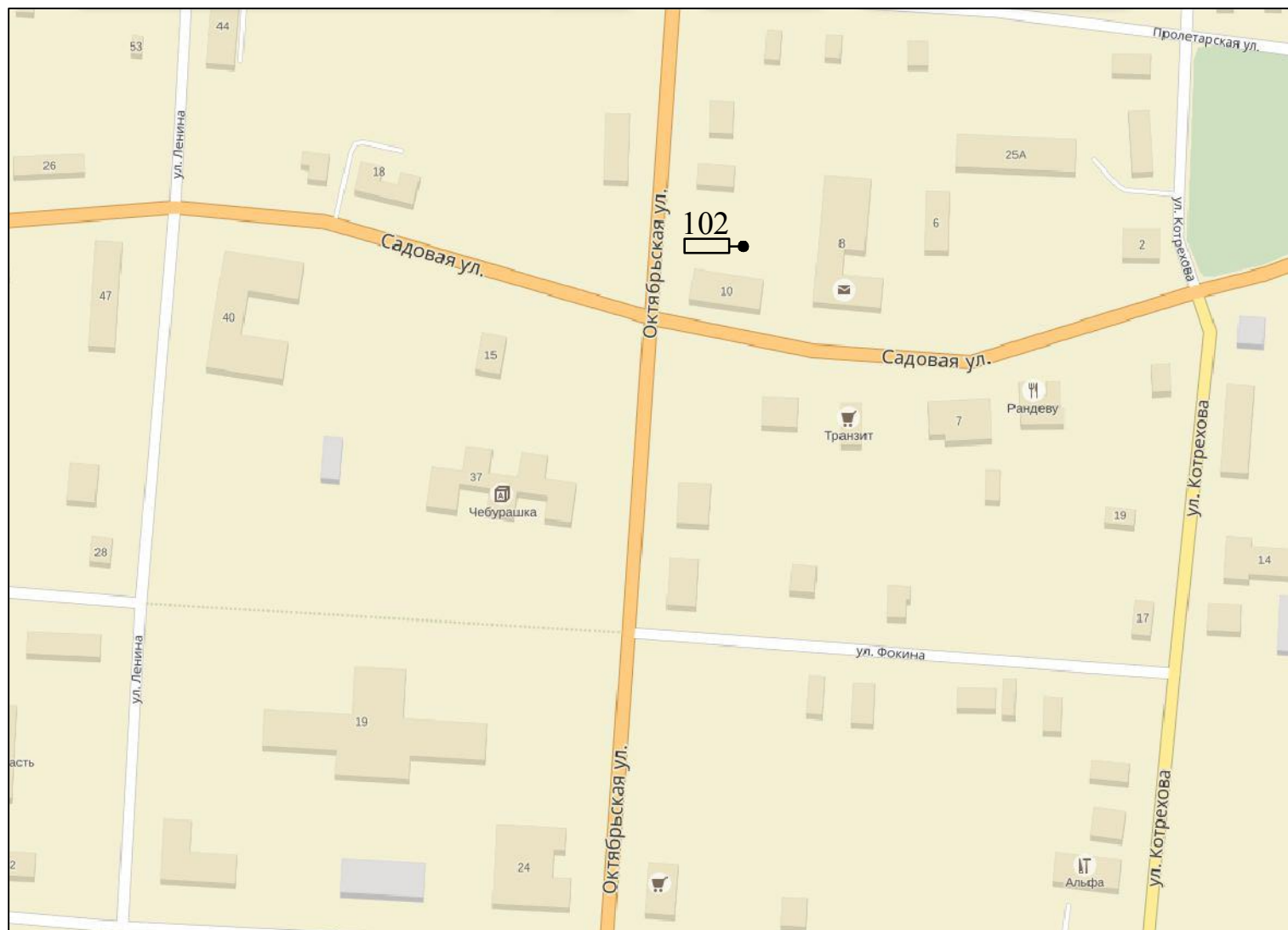
- Тип - стационарная рекламная конструкция.
- Вид - панели-кронштейны двусторонние консольные плоскостные объекты наружной рекламы, устанавливаемые на опорах (собственных опорах, мачтах-опорах городского освещения, опорах контактной сети) или на зданиях. Размер изображений: (0,9м x 0,6м)x2, общая площадь 1,08м<sup>2</sup>.
- Конструкция проектируемая.



Адрес: п. Плесецк, пересечение ул. Октябрьской и ул. Фокина, 3 столб. (левая сторона по ходу движения в г. Архангельск)

## Схема размещения рекламных конструкций в границах плесецкого муниципального района МО "Плесецкое"

- Тип - стационарная рекламная конструкция.
- Вид - панели-кронштейны двусторонние консольные плоскостные объекты наружной рекламы, устанавливаемые на опорах (собственных опорах, мачтах-опорах городского освещения, опорах контактной сети) или на зданиях. Размер изображений: (0,9м x 0,6м)x2, общая площадь 1,08м<sup>2</sup>.
- Конструкция проектируемая.

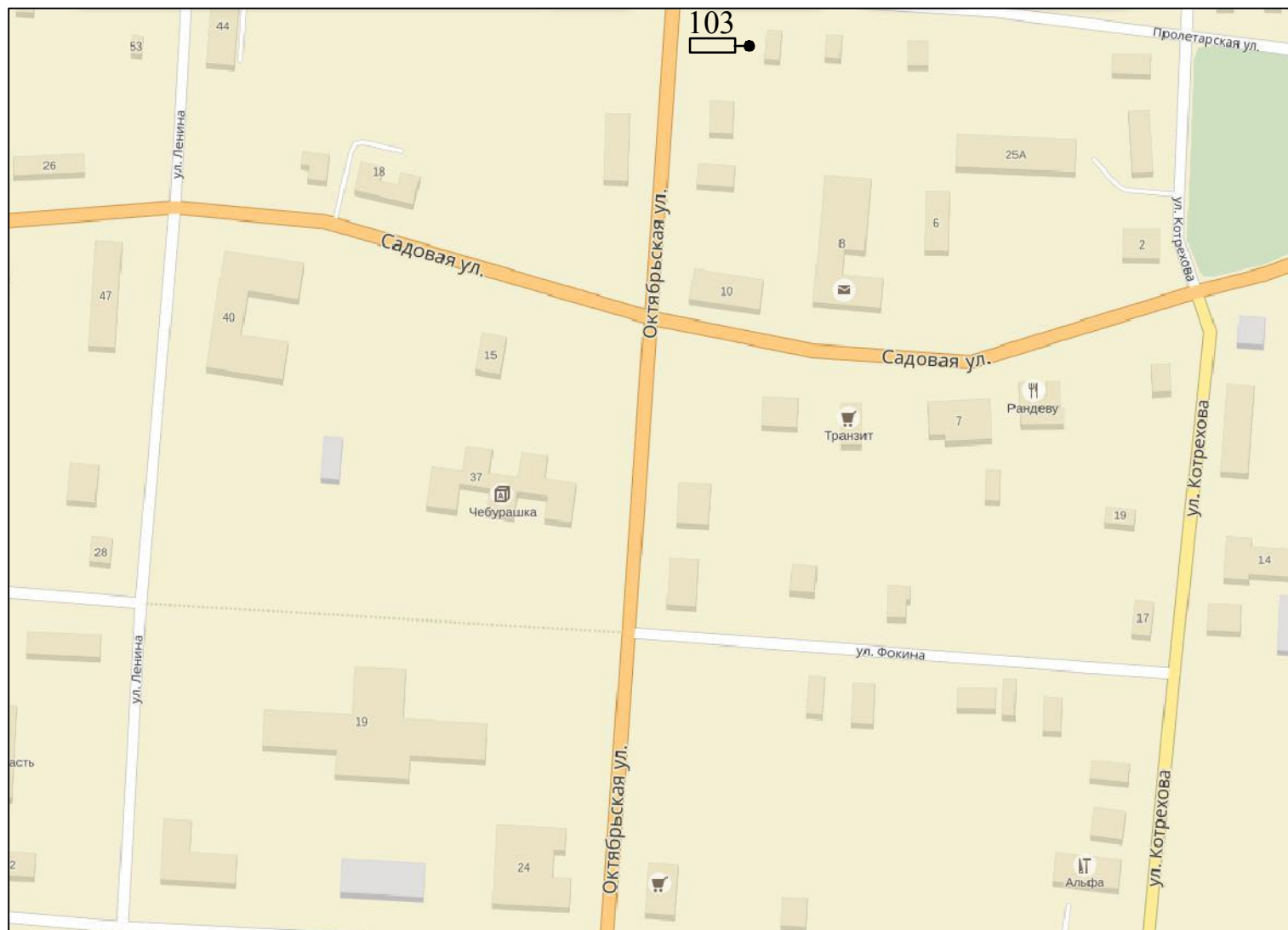


Адрес: п. Плесецк, пересечение ул. Октябрьской и ул.Садовой, 2 столб. (правая сторона по ходу движения в г. Архангельск)



## Схема размещения рекламных конструкций в границах плесецкого муниципального района МО "Плесецкое"

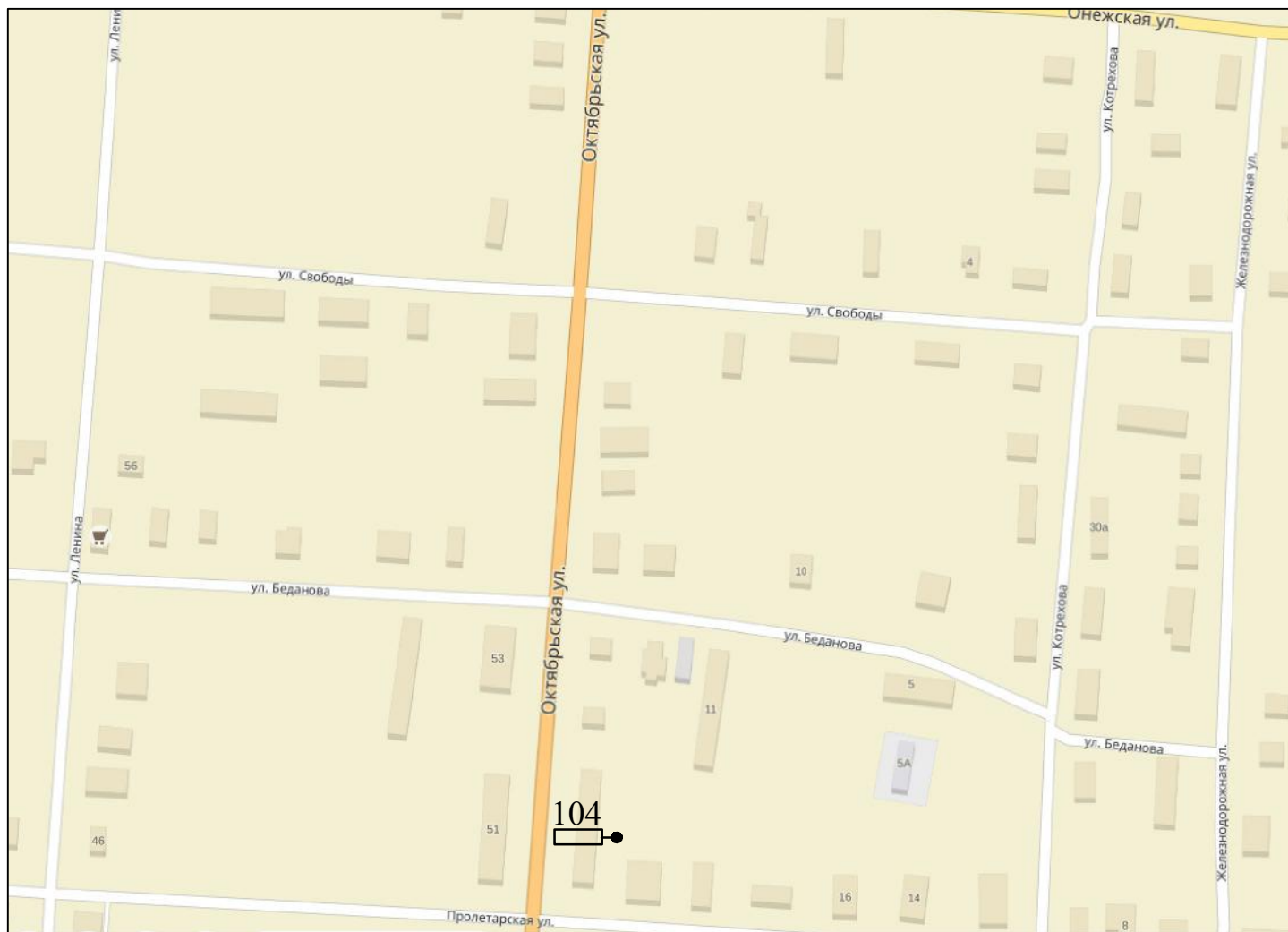
- Тип - стационарная рекламная конструкция.
- Вид - панели-кронштейны двусторонние консольные плоскостные объекты наружной рекламы, устанавливаемые на опорах (собственных опорах, мачтах-опорах городского освещения, опорах контактной сети) или на зданиях. Размер изображений: (0,9м x 0,6м)x2, общая площадь 1,08м<sup>2</sup>.
- Конструкция проектируемая.



Адрес: п. Плесецк, пересечение ул. Октябрьской и ул.Садовой, 4 столб. (правая сторона по ходу движения в г. Архангельск)

## Схема размещения рекламных конструкций в границах плесецкого муниципального района МО "Плесецкое"

- Тип - стационарная рекламная конструкция.
- Вид - панели-кронштейны двусторонние консольные плоскостные объекты наружной рекламы, устанавливаемые на опорах (собственных опорах, мачтах-опорах городского освещения, опорах контактной сети) или на зданиях. Размер изображений: (0,9м x 0,6м)x2, общая площадь 1,08м<sup>2</sup>.
- Конструкция проектируемая.

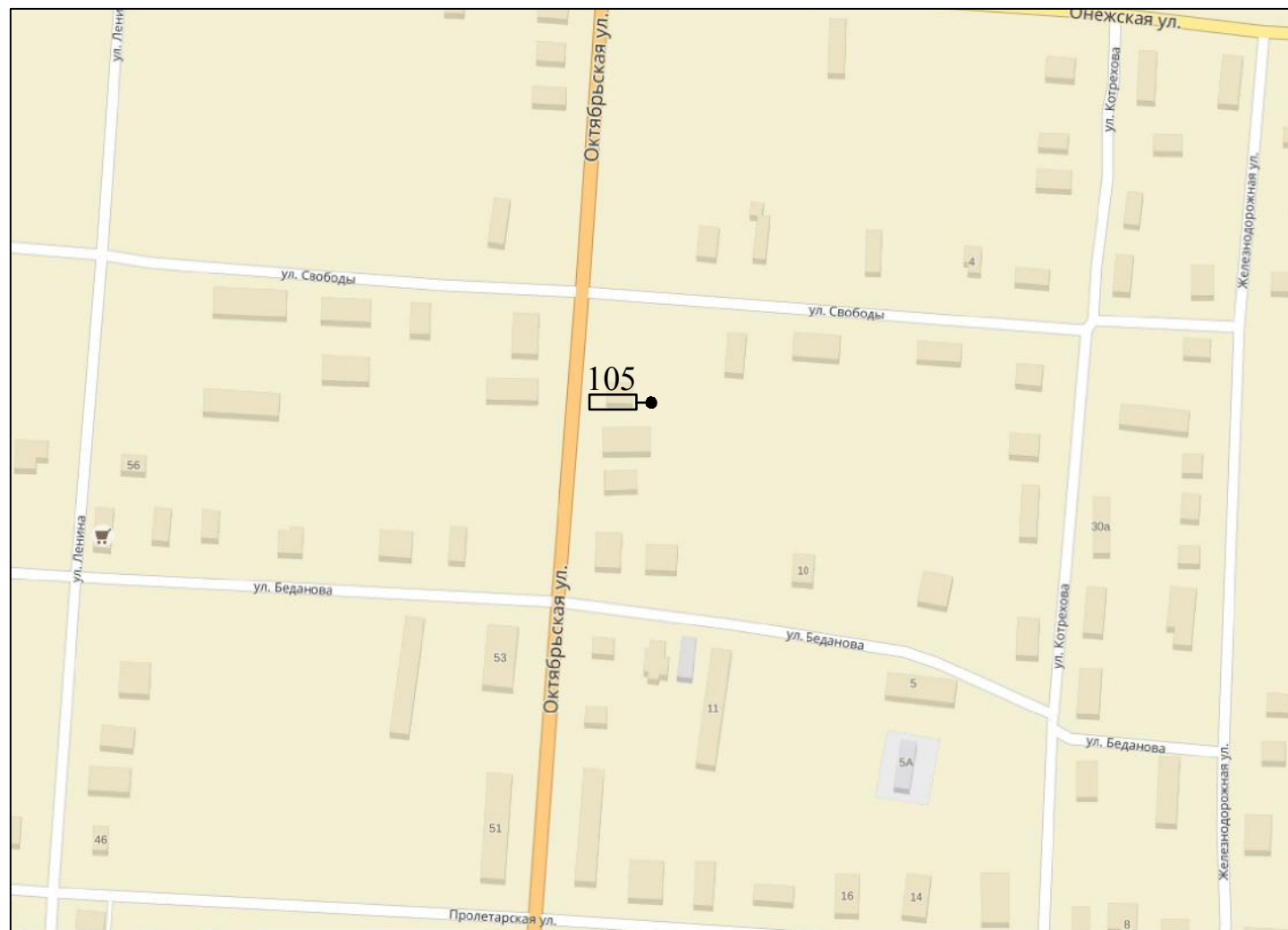


Адрес: п. Плесецк, пересечение ул. Октябрьской и ул. Пролетарской , 2 столб. (правая сторона по ходу движения в г. Архангельск)



## Схема размещения рекламных конструкций в границах плесецкого муниципального района МО "Плесецкое"

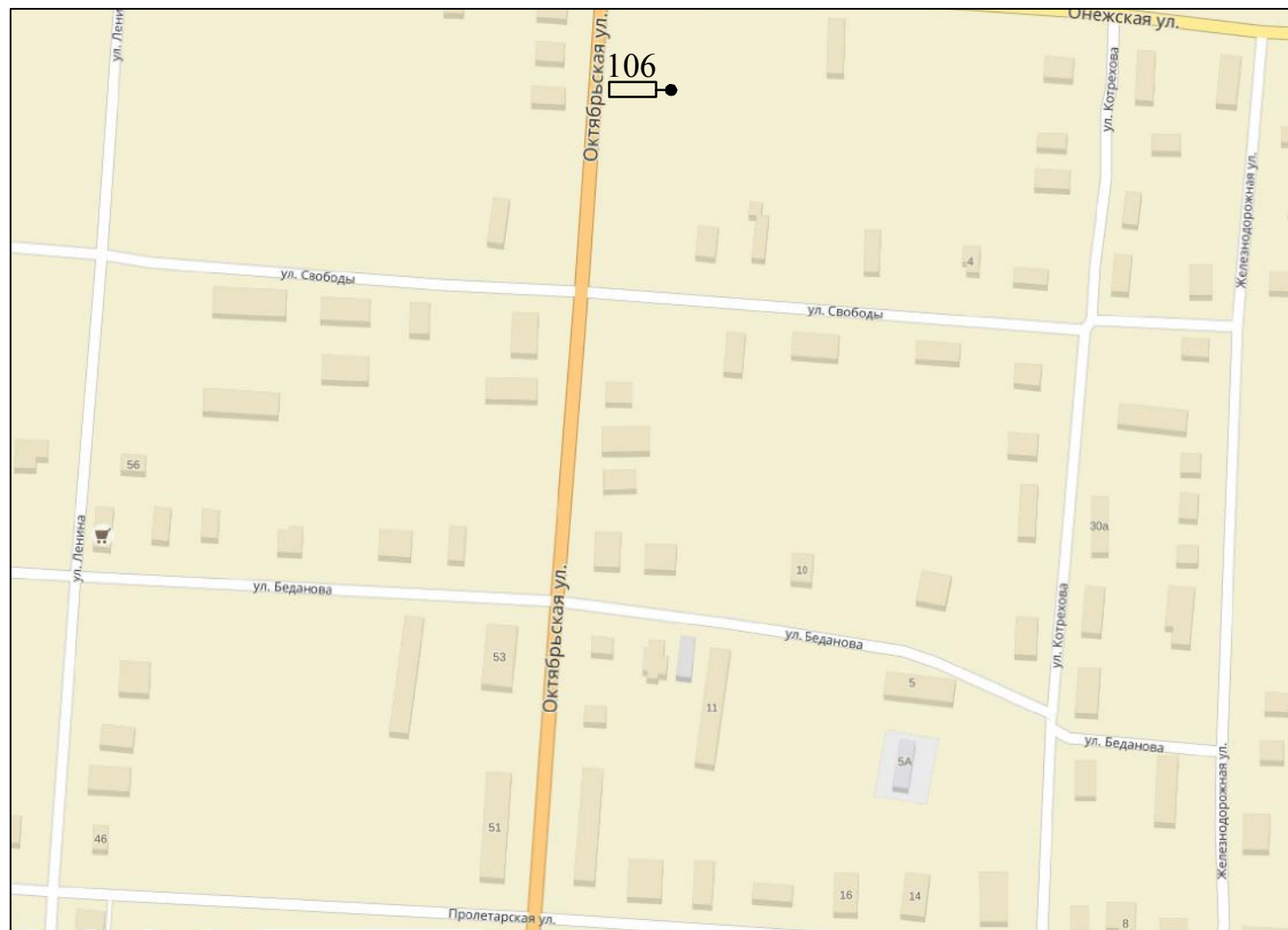
- Тип - стационарная рекламная конструкция.
- Вид - панели-кронштейны двусторонние консольные плоскостные объекты наружной рекламы, устанавливаемые на опорах (собственных опорах, мачтах-опорах городского освещения, опорах контактной сети) или на зданиях. Размер изображений: (0,9м x 0,6м)x2, общая площадь 1,08м<sup>2</sup>.
- Конструкция проектируемая.



Адрес: п. Плесецк, пересечение ул. Октябрьской и ул. Беданова , 3 столб. (правая сторона по ходу движения в г. Архангельск)

## Схема размещения рекламных конструкций в границах плесецкого муниципального района МО "Плесецкое"

- Тип - стационарная рекламная конструкция.
- Вид - панели-кронштейны двусторонние консольные плоскостные объекты наружной рекламы, устанавливаемые на опорах (собственных опорах, мачтах-опорах городского освещения, опорах контактной сети) или на зданиях. Размер изображений: (0,9м x 0,6м)x2, общая площадь 1,08м<sup>2</sup>.
- Конструкция проектируемая.



Адрес: п. Плесецк, пересечение ул. Октябрьской и ул. Свободы , 3 столб. (правая сторона по ходу движения в г. Архангельск)